


DATI GENERALI	
PROFESSIONISTA (nome e cognome)	Mauro Tarsetti
ISCRIZIONE ORDINE (n. e anno)	Ordine Architetti Ancona n° 636, dal 1986
SOCIETA'/STUDIO DI APPARTENENZA	Arch. Mauro Tarsetti
RUOLO NELLA SOCIETA'/STUDIO	Titolare

INCARICHI, SPECIALIZZAZIONI, ATTIVITA' SCIENTIFICA, PREMI OTTENUTI IN CONCORSI, MENZIONI
PRINCIPALI INCARICHI SU OPERE DI RESTAURO E INTERVENTI SU BENI CULTURALI – OPERE A VERDE E ARREDO URBANO
2019 - Rifunionalizzazione Civica Pinacoteca "Francesco Podesti" ad Ancona, nuovo circuito espositivo/2° stralcio lavori (con arch. M. Di Matteo)
2019 – 2017 Risanamento conservativo e ristrutturazione di tomba di famiglia Cimitero di Tavernelle – area monumentale, Ancona (committente privato)
2017 – 2016 Studio di proposte per la realizzazione di strutture turistico-ricettive su immobili vincolati di proprietà della Fondazione Opere Laiche Lauretane in località Scossicci di P. Recanati (Mc.) (progetto di concorso, 2 premio, capogruppo arch. Carlo Brunelli)
2016 – 2015 Piano Particolareggiato del Centro Storico del Comune di Santa Maria Nuova (An.). Collaborazione al progetto, progettista incaricato arch. Carlo Brunelli
2016 - 2013 Rifunionalizzazione Civica Pinacoteca "Francesco Podesti" ad Ancona, completamento opere di restauro ed allestimento (con arch. M. Di Matteo)
2011 – 2003 Ristrutturazione casa colonica, Via Sant'Ubaldo, Ostra (An) (committente privato)
2010 Piano di Recupero, "Villa Pergoli e annesso giardino", Via Pergoli, Falconara M.ma (An.) (con ing. Graziano Baldascino)
2010 - 2001 Progetto architettonico definitivo per il recupero area Casermette e sistemazione corte interna, nell'ambito del Parco Urbano Cappuccini - Cardeto, Ancona (con arch. R. Angeloni)
2009 – 2008 Ponte pedonale, loc. Genga Stazione–Camponococchio, Genga (An.) (progetto di concorso, 1 premio)
2007 – 1998 Restauro della Chiesa di San Rocco danneggiata dal sisma del 1997 (L.61/98), Piazza Mazzini, Santa Maria Nuova (An.) (con ing. Ester Caroli)
2006 – 1999 Lavori di ristrutturazione e riqualificazione del complesso edilizio in Via Gramsci, Monte San Vito (An)
2006 – dal 1998 Incarico di collaborazione per l'attività di progettazione urbanistica ed edilizia al Servizio di Riqualificazione Urbana
2005 – 2002 Recupero del padiglione annesso al traversone in terra, Parco Cappuccini – Cardeto, Ancona (con arch. R. Angeloni)
2006 Recupero ambientale del "Vallato" (azione 2 – int. 8.9 del PRUSST) Via Clementina, Falconara M.ma (An)
2006 – 2003 Lavori di ristrutturazione e riqualificazione del complesso edilizio in Via Gramsci, Monte San Vito (An)
2003 Sistemazione aree attrezzate Faro storico e Pendici del Cardeto, Parco Cappuccini – Cardeto, Ancona (all'interno dell'ufficio di Riqualificazione Urbana del Comune di Ancona)
2003 – 2001 Sistemazione aree verdi pendici Cardeto, zona Pantano, Parco Cappuccini – Cardeto, Ancona (all'interno dell'ufficio di Riqualificazione Urbana del Comune di Ancona)
1999 Lavori di recupero e restauro conservativo relativi al "Museo della Città", Ancona (all'interno dell'ufficio di Riqualificazione Urbana del Comune di Ancona)
1998 Progetto esecutivo e D.L. per recupero e valorizzazione del laghetto di cava e 2° stralcio impianto di fitodepurazione (PTTA '94/96), Porto Recanati (Mc)
1998 "Piano del Verde" (DGR n°3183 del 21/12/98-L.R. 41/96), Porto Recanati (Mc), con agronomo Antonio Recchi




principali SPECIALIZZAZIONI e corsi completati
2016 Sentire meglio per sentirsi meglio – il suono tra materia e spazio architettonico, sala convegni EGO hotel, Ancona
2015 Piani di eliminazione barriere architettoniche, Legge 41/1986, sala convegni ITIS Podesti, Ancona
2014 Progettare e costruire edifici a energia quasi zero, organizzato da EDICOM, Castelfidardo, Ancona
2014 Corso sull'uso delle terre in architettura, associazione Arkès, chiesa del SS. Sacramento, Polverigi, Ancona
2012 Corso Nazionale di Formazione e Aggiornamento - L'accessibilità al patrimonio museale e l'educazione artistica ed estetica delle persone con minoranza visiva, Museo Tattile Statale Omero, Ancona
2006 Seminario "Progetti in luce" - TARGETTI, villa "La Sfacciata", Firenze
2000 Seminario sulla costruzione e posa in opera di tetti e pareti in lamiera di rame, Fornaci di Barga (LU)
1991 Seminario di studi "Metodologie di indagine e criteri di intervento sull'edilizia storica", organizzato dagli Ordini degli Architetti e degli Ingegneri delle Province Marchigiane e dal CREA a cura del Prof. A. Giuffrè

CONVEGNI E CONFERENZE
2018 Relatore al Corso di educazione ambientale organizzato dal circolo "Il Pungitopo" su "Storia e caratteristiche degli ambienti naturali dell'anconitano" sul tema "Il parco del Cardeto: storia della rinascita e riappropriazione di un ambiente storico-naturalistico" Casa delle Culture, 14 aprile
2013 Proposta-progetto del "Museo del Mare" nella sede dell'Istituto Nautico A. Elia, Associazione Laboratorio Culturale "Perché un museo del mare in Ancona" (con Gruppo Sunesis), Ancona, ottobre-novembre
2013 Incontro su "Cardeto dai fasti militari e religiosi al parco monumentale e naturale", all'interno del ciclo di lezioni "Storia e natura di Ancona e del suo territorio", UNITRE 2012/2013, Ancona, 1 marzo
2012 Incontro su "LE GROTTI DEL PASSETTO cultura materiale della marina di Ancona", all'interno del ciclo di lezioni "La nostra città tra storia e natura", UNITRE 2011/2012, Ancona, 27 aprile
2011 Incontro su "Cappuccini – Cardeto la nascita di un parco urbano", all'interno del ciclo di lezioni "La nostra città tra storia e natura", UNITRE 2010/2011, Ancona, 2 febbraio
2003 Incontro su "La pesca alle grotte del Passetto: memorie di una cultura materiale", ciclo di conferenze "Il Novecento nel territorio di Ancona: la città, i cittadini", organizzate dal "Laboratorio Culturale", Ancona, Sala Audiovisivi, 13 novembre

PREMI OTTENUTI IN CONCORSI
2018 Concorso nazionale di idee per la realizzazione di "Un fontanello per piazza del Carmine" a Firenze, progetto selezionato ed ammesso alla seconda fase del concorso.
2017 Concorso di idee per lo studio di proposte per la realizzazione di strutture turistico-ricettive in località Scossicci di Portorecanati, Fondazione Opere Laiche Lauretane, recupero dell'edificio in Via Scossicci 28 – immobile "A", secondo premio (capogruppo Arch. C. Brunelli)
2009 Ponte pedonale, loc. Genga Stazione-Camponocchie, Genga (An.) progetto di concorso, primo premio. Opera realizzata, classe Cl. I Cat.g.

PUBBLICAZIONI
2019 "Il museo del Tartufo di Acqualagna - Truffle Experience" pubblicazione sulla rivista "Mappe" n°14
2019 "Un fontanello per piazza del Carmine" a Firenze. Pubblicazione del leaflet realizzato dall'ATI per la riqualificazione di Piazza del Carmine. Imprese: IRES spa, Jacini srl e Dimensione Verde srl.
2011 "Un ponte per muovere il pensiero", ponte pedonale sul fiume Esino, pubblicazione sulla rivista "progetti" n°27
2009 "Struttura turistica a Monte San Vito" pubblicazione sulla rivista "progetti" n°23
2008 Concorso nazionale di idee per la realizzazione di un ponte pedonale sul fiume Esino in località Genga Stazione e riqualificazione incrocio limitrofo", primo premio, pubblicazione sulla rivista Arketipo – Il sole 24 ORE n°26
2007 "Nuova sede Ormeggiatori e Piloti" pubblicazione sulla rivista "progetti" n°20
2007 Pubblicazione del libro "Le grotte del Passetto, storia ambientale e cultura materiale della marina di Ancona" – Ed. affinità elettive
2005 "Nuova sede Ormeggiatori e Piloti" pubblicazione sulla rivista "Porti & servizi tecnico nautici"
2005 "Autorimessa Torroni" pubblicazione sulla rivista "progetti" n°17




ALLEGATO C

2001 "1000 metri quadrati di storia" pubblicazione sulla rivista progetti n°7 riguardante il recupero e restauro conservativo del "Museo della Città" (all'interno del Servizio di Riqualificazione Urbana del Comune di Ancona)
1994 Pubblicazione sul catalogo "I piani in rassegna", 3 Rassegna Urbanistica Nazionale, Venezia sett. 1994, Ancona, Piano Particolareggiato Parco del Cardeto
1993 Pubblicazione del libro-catalogo "U. Riva, sistemazioni urbane" - Officina Edizioni
1988 Pubblicazione lavori nel catalogo "Progettare ad Ancona - l'architettura contemporanea nella Provincia di Ancona", Ed. il Lavoro Editoriale
1987 Catalogo XVII Triennale di Milano - Le città immaginate, Attestamento a mare della Spina dei Corsi - Ancona, Ed. Electa

ALTRE NOTIZIE - Collaborazioni con enti ed associazioni
2018 Componente della Commissione per l'anniversario dei 25 anni dalla fondazione del "Museo Omero"
2015 - in corso Componente della Commissione Edilizia di Ancona in qualità di rappresentante dell'Associazione Nazionale per la promozione e la difesa dei diritti delle persone disabili (ANIEP)
2009 - in corso Associazione Laboratorio Culturale Ancona (o.n.l.u.s.) - membro del direttivo
2007-2006-2005-2004 Titolare del Laboratorio di "Architettura tecnica II (EA)" - Università Politecnica delle Marche - Facoltà di Ingegneria
2003 Coadiutore per il corso di "Architettura tecnica II (sdopp.EA)" Università Politecnica delle Marche - Facoltà di Ingegneria
2002 Coadiutore didattico per i corsi di "Architettura tecnica I sdoppiato e Architettura tecnica I (EA)" l'Università Politecnica delle Marche - Facoltà di Ingegneria
2001 Nominato dall'Amministrazione Comunale di Ancona nella commissione tecnica riguardante "Ristrutturazione del Teatro delle Muse. - Appalto fornitura degli arredi. Il Lotto Poltrone della sala del teatro e della sala del ridotto"
1998 Collaboratore del Prof. Arch. Cristiano Toraldo di Francia nel Corso di "Caratteri tipologici e morfologici dell'Architettura", presso l'Università degli Studi di Camerino - Facoltà di Architettura di Ascoli Piceno
1997/ 2002 Componente della Commissione Edilizia di Ancona in qualità di rappresentante dell'Ordine degli Architetti
1994/'96 Consigliere Ordine Provinciale degli Architetti di Ancona

AUTOCERTIFICAZIONE DEL PRESTATORE DEL SERVIZIO

Nome e cognome	Firma	Data
Mauro Tarsetti		28.08.2019

DATI GENERALI

PROFESSIONISTA (nome e cognome)	Carlo Brunelli
ISCRIZIONE ORDINE (n. e anno)	n.635 anno 1986
SOCIETA'/STUDIO DI APPARTENENZA	Arch. Carlo Brunelli
RUOLO NELLA SOCIETA'/STUDIO	Titolare

INCARICHI, SPECIALIZZAZIONI, ATTIVITA' SCIENTIFICA, PREMI OTTENUTI IN CONCORSI, MENZIONI**INCARICHI SPECIFICI PER OPERE DI RESTAURO E INTERVENTI SU BENI CULTURALI E OPERE A VERDE E ARREDO URBANO**

• RECUPERO DI UN EDIFICIO RURALE DI INTERESSE ARCHITETTONICO A MORRO D'ALBA (AN)- ANNO 2019
• PROGETTO DI FATTIBILITA' DELLA CICLOVIA DELLA VALLE DELL'ESINO" - REGIONE MARCHE- ANNO 2019
• PROGETTO DEFINITIVO-ESECUTIVO DELLA CICLOVIA DEL CONERO" – COMUNE DI ANCONA- ANNO 2018
• PROGETTO DEFINITIVO-ESECUTIVO DELLA CICLOVIA DEL CONERO" – COMUNE DI CASTELFIDARDO (AN)- ANNO 2018
• PROGETTO DI RECUPERO DUE EDIFICI RURALI DI INTERESSE ARCHITETTONICO A PORTO RECANATI – OPERE LAICHE LORETO- ANNO 2017
• PARERE MONUMENTALE ADEGUAMENTO STATICO E MIGLIORAMENTO SISMICO DELL'IPSA "PADOVANO "DI ARCEVIA – PROV. DI ANCONA – ANNO 2015
• PROGETTO ESECUTIVO E REALIZZAZIONE DI PISTA CICLABILE NEL COMUNE DI CHIARAVALLE (AN) – TRATTO RIVADESTRA – ANNO 2015
• PROGETTO ESECUTIVO PER LA CREAZIONE DI UNA ZONA UMIDA NELL'AREA DELLA RISERVA NATURALE DEL FIUME ESINO – OASI WWF DI RIPABIANCA DI JESI (AN) – ANNO 2012
• PROGETTO ESECUTIVO E REALIZZAZIONE DI PISTA CICLABILE NEL TERRITORIO DEL COMUNE DI CHIARAVALLE (AN) – ANNO 2010
• PROGETTO DI RIQUALIFICAZIONE DELL'OASI NATURALE DEL LAGO DELLE GRAZIE A BELFORTE DEL CHIANTI (MC) - ANNO 2010
• PROGETTO PER UN AMBITO DI ESONDAZIONE NATURALE DEL FIUME ESINO PRESSO L'OASI WWF DI RIPABIANCA DI JESI (AN) - ANNO 2009
• PROGETTO DI VALORIZZAZIONE DEL TERRITORIO RURALE FACENTE CAPO AL "PERCORSO DEL CAVALLINO" A MONTECOSARO (MC) - ANNO 2009
• PROGETTO DI SISTEMAZIONE IDRAULICA E PAESAGGISTICA DELLA BASSA VALLE DEL FIUME ETE VIVO A FERMO - ANNO 2007
• PROGETTO PER IL RECUPERO E LA RIQUALIFICAZIONE AMBIENTALE DELL'AREA DELLA VILLA DI MONTEGALLO AD OSIMO (AN) - ANNO 2004
• PROGETTO PER IL MUSEO DELL'ACQUA A CASTELSANT'ANGELO SUL NERA (MC)- ANNO 2003
• REALIZZAZIONE DI UN ORTO BOTANICO E ARBORETO DIDATTICO NELL'AREA DI UNA EX DISCARICA ABUSIVA A FALCONARA M. (AN) - ANNO 2002
• PROGETTO E DIREZIONE LAVORI PER UNA PISTA CICLABILE AD AGUGLIANO (AN) - ANNO 2001
• PROGETTO DI UN IMPIANTO DI FITODEPURAZIONE E RECUPERO DI UNA PINETA E DUNA COSTIERA A PORTORECANATI (MC) - ANNO 1997
PROGETTAZIONE DI AREE DI URBANIZZAZIONE SECONDARIA (VERDE PUBBLICO E ARREDI) ALL'INTERNO DI PIANI DI LOTTIZZAZIONE E DI NUMEROSI GIARDINI E PARCHI PRIVATE SOPRATTUTTO NEI COMUNI DI FALCONARA M. (AN) E ANCONA.

PUBBLICAZIONI

• SGUARDI NEL TERRITORIO 2015 - LA RIDUZIONE DELLE CITTA', IL DESTINO DELLA CONURBAZIONE ADRIATICA - ANNO 2017- QUADERNI DEL CONSIGLIO REGIONALE DELLE MARCHE N.230
• SGUARDI NEL TERRITORIO 2014 – PER UNA NUOVA GEOGRAFIA DELLE MARCHE - ANNO 2015 - QUADERNI DEL CONSIGLIO REGIONALE DELLE MARCHE N.167
• DAL SISTEMA APERTO-INTEGRATO PER IL TURISMO SOSTENIBILE AL PARCO GEMORFOLOGICO DEL LAGO DI MONTELAGO LA VALORIZZAZIONE DI UN'UNITA' DI PAESAGGIO COME SUPPORTO PER L'ECONOMIA LOCALE - REGIONE MARCHE, REGIONE UMBRIA, COMUNE DI SASSOFERRATO, COMUNITA' MONTANA DELL'ESINO-FRASASSI – ANNO 2010
• IL TRABOCCO A MONTECAROTTO (AN) REGIONE MARCHE – PROVINCIA DI ANCONA – COMUNE DI MONTECAROTTO - ANNO 2009
• "LA STRADA DEL CAVALLINO – LA NATURA DEL PAESAGGIO" COMUNE DI MONTECOSARO (MC) - ANNO 2009

ALLEGATO C

• QUADERNO TECNICO N°1 – MANUALE DEGLI INTERVENTI NEL PAESAGGIO – LA TERRA E GLI UOMINI - PROGETTO “MARINAS” – INTERREG IIIA - VALORIZZAZIONE PAESAGGISTICA DEI TERRITORI RURALI DI MONTE SAN VITO E MORRO D'ALBA (AN) - PROVINCIA DI ANCONA - ANNO 2008
• QUADERNI SCIENTIFICI DEL PARCO DEI SIBILLINI - IL SISTEMA INSEDIATIVO DEL PARCO DEI SIBILLINI - ANNO 2003
• IL PARCO FLUVIALE DELL'ESINO COME PARCO URBANO DELLA CITTA' DIFFUSA - DAL PROGETTO PRELIMINARE AL LABORATORIO MUNDIEMPRESA - PROVINCIA DI ANCONA - ANNO 2001

CONVEGNI E CONFERENZE
• LA BISACCIA DI SAN CRISTOFORO (CICLO CONFERENZE): SIMBOLI POLVERIGI (AN) 2019 SAN CRISTOFORO E IL PAESAGGIO ABAZIA VAL DI CASTRO (AN) 2017 LA LINEA DI S. MICHELE E IL CULTO DELL'ANGELO POLVERIGI (AN) 2017
• ANKON - UNUS PORTUS LA FORMA DELLA CITTA' NEI SECOLI FAI MARCHE – MUSEO DELLA CITTA' DI ANCONA 2019
• ARCHITETTURA ANCONITANA AL TEMPO DI FEDERICO II ANCONA 2017 - FONDAZIONE FEDERICO II HOHENSTAUFEN JESI ONLUS
• SGUARDI NEL TERRITORIO CONFERENZE ANNUALI SULLA NUOVA GEOGRAFIA DELLE MARCHE - POLVERIGI (AN) 2014 – 2015 – 2016- 2017
• NUOVE STRATEGIE DI PIANIFICAZIONE SANTA MARIA NUOVA (AN) 2016
• UN MARE PICCOLO – LE CONTINUITA' ARCHITETTONICHE E INSEDIATIVE TRA LE DUE SPONDE DELL'ADRIATICO - ANCONA E MARE - ANCONA 2016
• IL PAESAGGIO COME METAFORA PERCORSO EDUCATIVO FLUVIALE - CAMERATA PICENA (AN) 2016
• LA RINASCITA DELL'ABBAZIA DI S.MARIA DE ROTIS: RELIGIONE, STORIA, ARTE E NATURA MATELICA (MC) 2015
• LUOGHI DA RIVIVERE STUDENTI CITTADINI ED ESPERTI RIPROGETTANO SPAZI ABBANDONATI - GROTTAMMARE – FEBBRAIO 2011 CON P.CACCIARI
• LA SEPARAZIONE DEL PAESAGGIO - MONTE SAN VITO – MAGGIO 2010 CON F.INDOVINA

ALTRE NOTIZIE
COMMISSIONE EDILIZIA INTEGRATA COME ESPERTO PER GLI ASPETTI PAESAGGISTICI: DAL 2007 AL 2010 AL COMUNE DI MAIOLATI SPONTINI (AN) DAL 2010 AL 2012 COMUNE DI MONSANO (AN)
PRESIDENTE DELL'ASSOCIAZIONE ARKÈS O.N.L.U.S. DAL 2014 AL 2019

AUTOCERTIFICAZIONE DEL PRESTATORE DEL SERVIZIO

Nome e cognome	Firma	Data
Carlo Brunelli		28.08.2019

DATI GENERALI	
PROFESSIONISTA (nome e cognome)	ERICA MARCHETTI
ISCRIZIONE ORDINE (n. e anno)	ORDINE INGEGNERI ANCONA N. 2589 ISCRITTA DAL 2005
SOCIETA'/STUDIO DI APPARTENENZA	STUDIO MARCHETTI
RUOLO NELLA SOCIETA'/STUDIO	SOCIA

INCARICHI, SPECIALIZZAZIONI, ATTIVITA' SCIENTIFICA, PREMI OTTENUTI IN CONCORSI, MENZIONI
COLLAUDI STRUTTURALI - INDAGINI STRUTTURALI, VERIFICHE STATICHE E RELATIVE RELAZIONI - INDAGINI GEOTECNICHE, SISMICHE E RELATIVE RELAZIONI CALCOLO E CERTIFICAZIONE ENERGETICA (EX LEGGE 10/1991 e smi.)
- VERIFICA DI VULNERABILITA' SISMICA DELLA SCUOLA DELL'INFANZIA SITA IN VIA COSTA A FALCONARA MARITTIMA. PROPRIETA': COMUNE DI FALCONARA MARITTIMA
- VERIFICA DI VULNERABILITA' SISMICA DELLA SCUOLA DELL'INFANZIA "ELETTRA CARACINI" A PASSO DI TREIA. PROPRIETA': COMUNE DI TREIA
- PROGETTAZIONE ARCHITETTONICA E DIREZIONE LAVORI ARCHITETTONICA E STRUTTURALE PER LA RISTRUTTURAZIONE DI VILLA RESIDENZIALE SOTTOPOSTA A VINCOLO DELLA SOPRINTENDENZA SITA A CHIARAVALLE IN VIA SAFFI N. 39. PROPRIETA': FARINELLI LUCA
- PROGETTAZIONE E DIREZIONE LAVORI ARCHITETTONICA E STRUTTURALE PER LE RISTRUTTURAZIONE DI EDICOLA FUNERARIA SOTTOPOSTA A PARERE DELLA SOPRINTENDENZA E SITA NEL CIMITERO PRINCIPALE DI FALCONARA MARITTIMA. CONCESSIONARIO: COPPARONI SILVANO
- PROGETTAZIONE E DIREZIONE LAVORI ARCHITETTONICA E STRUTTURALE PER RISTRUTTURAZIONE DI UN'EX CASA COLONICA SITA A MONTE SAN VITO IN VIA SAN VITO 5 PROPRIETA': COPPARONI ANTONIO
- PROGETTAZIONE E DIREZIONE LAVORI ARCHITETTONICA E STRUTTURALE DI VILLA RESIDENZIALE SITA A FALCONARA M.MA IN VIA DEL TESORO. PROPRIETA': LANARI LUIGI

PUBBLICAZIONI

CONVEGNI E CONFERENZE

ALTRE NOTIZIE
ABILITATA AI SENSI DEL D.L. 81/2008 E S.M.I. LA SOTTOSCRITTA HA FREQUENTATO I CORSI DI AGGIORNAMENTO SULLA SICUREZZA NEI CANTIERI EDILI PER LA COORDINAZIONE SIA IN FASE DI PROGETTAZIONE CHE DI ESECUZIONE;
- PARTECIPAZIONE A VARI CORSI DI AGGIORNAMENTO SIA SUI PROGRAMMI DI CALCOLO UTILIZZATI, CHE SULLE NOVITA' IN CAMPO TECNICO .

--

AUTOCERTIFICAZIONE DEL PRESTATORE DEL SERVIZIO

Nome e cognome	Firma	Data
ERICA MARCHETTI	 <p> Ordine degli Ingegneri della Provincia di ... Ing. Erica MARCHETTI A 2589 Ingegneria Civile e Ambientale, Industriale e dell'Informazione </p>	29/08/2019

ALLEGATO C

DATI GENERALI	
PROFESSIONISTA (nome e cognome)	MARCO BRUNELLI
ISCRIZIONE ORDINE (n. e anno)	GEOLOGI REGIONE MARCHE AL N. 255 IL 29/09/1988
STUDIO DI APPARTENENZA	STUDIO TECNICO GEOLOGIA
RUOLO NELLO STUDIO	TITOLARE

INCARICHI, SPECIALIZZAZIONI, ATTIVITÀ SCIENTIFICA, PREMI OTTENUTI IN CONCORSI, MENZIONI
-INDAGINI GEOLOGICHE, IDROGEOLOGICHE E RELATIVE RELAZIONI
-INDAGINI IDRAULICHE, IDROGEOLOGICHE E RELATIVE RELAZIONI
VEDI CURRICULUM ALLEGATO

PUBBLICAZIONI
VEDI CURRICULUM

CONVEGNI E CONFERENZE
AMPIAMENTE IN REGOLA CON L'AGGIORNAMENTO PROFESSIONALE CONTINUO

ALTRE NOTIZIE

AUTOCERTIFICAZIONE DEL PRESTATORE DEL SERVIZIO

Nome e cognome	Firma	Data
MARCO BRUNELLI		28/08/2019

**FORMATO EUROPEO
PER IL CURRICULUM
VITAE**



INFORMAZIONI PERSONALI

Nome	MARCO BRUNELLI
Indirizzo	VIA A. TIRABOSCHI, 1/B 60131 ANCONA (AN) - ITALY
Telefono	+0390719941484 3283299736
Fax	1786050931
E-mail	geobrun@fastwebnet.it
Nazionalità	italiana
Luogo e Data di nascita	FALCONARA MARITTIMA (ITALY) 03/02/1955

ESPERIENZA LAVORATIVA

Libera professione	Attività in proprio come libero professionista, con studio tecnico ad Ancona, in piazza Salvo D'Acquisto n. 21 - tel. 071/9941484 Iscritto all'Ordine dei geologi della regione Marche- n. 255 – dal 1988 iscritto all'Albo dei Periti Giudiziali del Tribunale Penale e Civile di Ancona. Attività di libero professionista dal 1988
Campi attività professionale	geologia applicata con particolare riferimento all'idrogeologia, idrologia, idraulica e geomorfologia fluviale, idrochimica, geotecnica, geologia ambientale, bonifica siti inquinati, V.I.A, V.A.S.; indagini geologiche per P.R.G., consolidamenti edifici, studi e bonifica/consolidamento frane su terreni e roccia, ecc.
Incarichi istituzionali	Consigliere dell'Ordine dei Geologi della Regione Marche dal 1998 al 2013

ISTRUZIONE E FORMAZIONE

Abilitazione professionale	Università Bologna, 1988
Laurea	Laurea in scienze geologiche conseguita presso l'Università di Urbino nel 1987 Valutazione: 107/110 Tesi di laurea: "Studio delle risorse idriche sotterranee nella media vallata del fiume Aso ed indagini di permeabilità in situ per la realizzazione di una diga sul torrente Menocchia (AP)"
Diploma	Diploma di geometra conseguito presso l'Istituto Tecnico Statale "G. Benincasa" di Ancona Votazione di 50/60;

**CAPACITÀ E COMPETENZE
PERSONALI**

MADRELINGUA	ITALIANO
ALTRE LINGUE	FRANCESE, SPAGNOLO
• Capacità di lettura	buono
• Capacità di scrittura	Buono, Elementare
• Capacità di espressione orale	Elementare, elementare
Programmi software utilizzati	CAD, GIS, pacchetto grafico Corel Draw, Pacchetto LibreOffice - Pacchetti di software tecnico per geologia, geotecnica, idrogeologia, idraulica, idrologia, delle ditte Geostru, Aztec, ed altri programmi realizzati in proprio

- CURRICULUM PROFESSIONALE -

- 1987 Assistente di un cantiere di perforazioni geognostiche per conto del Consorzio di Bonifica dell'Aso (Pedaso);
assistente alle prove di permeabilità tipo Lugeon in perforazioni per lo studio di una opera di sbarramento per lo stesso Consorzio;
assistente alla campagna di prospezioni elettriche mediante SEV (metodo Schlumberger) per lo studio di tenuta idraulica di un serbatoio per l'acquedotto industriale del Consorzio di Imola.
- 1988 Responsabile di un sistema di monitoraggio nell'acquifero alluvionale del fiume Musone.
Ha superato l'Esame di Stato per l'abilitazione alla professione di Geologo alla prima prova esperita, nella prima sessione disponibile dopo la laurea.
- dal 1998 al 2013 Consigliere dell'Ordine dei Geologi della Regione Marche, dove ha anche ricoperto l'incarico di Segretario.

Ha ricevuto i seguenti incarichi professionali:

Con * sono evidenziati i lavori in cui sono state affrontate problematiche di studio e/o progettazione inerenti a movimenti franosi;

Con ■ sono evidenziati i lavori in cui sono state affrontate problematiche di studio e/o progettazione in cui il rilievo geologico, geomorfologico e/o strutturale ha svolto un ruolo preminente o di fondamentale importanza nel lavoro eseguito;

In blu i lavori a carattere idrogeologico e idrologico-idraulico;

In giallo sono evidenziati gli incarichi di tipo urbanistico

Con * oppure con scritta in verde i lavori a carattere ambientale



I lavori non evidenziati sono comunque a carattere geologico-geotecnico in genere di supporto a progettazione edilizia.

LOCALITÀ E TIPO DI INCARICO PROFESSIONALE

**IMPORTO LAVORI NETTO A BASE DI
APPALTO O PRESUNTO**
Lire Euro

LOCALITÀ COMUNE DI ACQUASANTA TERMA (AP)

1. Consulenza geologica geotecnica per il consolidamento di un muro di sostegno in via della Fortezza e per le fondazioni della nuova scuola Nicola Amici (2016)

LOCALITÀ COMUNE DI AGUGLIANO

1. Amm.ne Comunale di Agugliano: indagine per l'ubicazione di un pozzo per uso acquedottistico all'interno dell'area della centrale dell'acquedotto di Agugliano (1988)
2. Industria Zetabi: studio idrogeologico per l'individuazione e lo sfruttamento di risorse idriche per uso industriale nell'acquifero alluvionale del fiume Esino (1988)
3. Indagine geologica-geotecnica per la costruzione di una civile abitazione con garage annesso - località Molino di Agugliano (1990)
4. Indagine geologico-geotecnica per la ristrutturazione di un fabbricato colonico, proprietà F.N. (1992)
5. * Amm.ne Comunale di Agugliano: incarico d'integrazione dell'indagine geologica per la redazione del P.R.G. (1995)
6. Amm.ne Comunale di Agugliano: studio geologico-geotecnico ai fini della realizzazione di alcune opere di ampliamento del cimitero comunale (1997) 719.100.000
7. Amm.ne Comunale di Agugliano: studio geologico-geotecnico ai fini della realizzazione di opere di ampliamento del parco comunale di via Nazario Sauro (1997) 306.185.504
8. Amm.ne Comunale di Agugliano: studio geologico-geotecnico ai fini della realizzazione di alcune opere di sostegno a presidio di un tratto di marciapiede su via De Gasperi (1997)
9. Amm.ne Comunale di Agugliano: studio geologico-geotecnico ai fini della ristrutturazione ed ampliamento dell'edificio di proprietà comunale sito in Via Gavone da adibire a centro socio assistenziale (1997) 243.000.000
10. Amm.ne Comunale di Agugliano: studio geologico-geotecnico ai fini della realizzazione di un marciapiede su pali lungo via De Gasperi (1998) 200.000.000
11. Amm.ne Comunale di Agugliano: realizzazione di un muro di sostegno lungo via S. Francesco (frazione C. D'Emilio) (1999) 33.000.000
12. Coordinatore del gruppo di lavoro per la redazione di: "Scheda informativa e progetto preliminare per la richiesta finanziamenti L.183/89 secondo la deliberazione del Consiglio Regione Marche n.268 del 21/10/99 (Del. 2186 del 14/09/98 - art. 12 L.R. n.11 del 28/03/96, L. 226/1999) inerente gli interventi connessi ai fenomeni alluvionali (difesa idraulica). Fiume Esino - Comune di Agugliano, località La Chiusa." (1999)
13. Coordinatore del gruppo di lavoro per la redazione di: "Scheda informativa e progetto preliminare per la richiesta finanziamenti L.183/89 secondo la deliberazione del Consiglio Regione Marche n.268 del 21/10/99 (Del. 2186 del 14/09/98 - art. 12 L.R. n.11 del 28/03/96, L. 226/1999) inerente gli interventi connessi ai

fenomeni alluvionali (difesa idraulica). Fosso Pratacci - Comune di Agugliano, tratto dal confine Agugliano Polverigi al confine Agugliano-Camerata Picena." (1999)

14. Coordinatore del gruppo di lavoro per la redazione di: "Scheda informativa e progetto preliminare per la richiesta finanziamenti L.183/89 secondo la deliberazione del Consiglio Regione Marche n.268 del 21/10/99 (Del. 2186 del 14/09/98 - art. 12 L.R. n.11 del 28/03/96, L. 226/1999) inerente gli interventi connessi ai fenomeni alluvionali (difesa idraulica). Fosso Cannetacci - Comune di Agugliano versante S-O." (1999)
 15. Coordinatore del gruppo di lavoro per la redazione di: "Scheda informativa e progetto preliminare per la richiesta finanziamenti L.183/89 secondo la deliberazione del Consiglio Regione Marche n.268 del 21/10/99 (Del. 2186 del 14/09/98 - art. 12 L.R. n.11 del 28/03/96, L. 226/1999) inerente gli interventi connessi ai movimenti franosi. Movimento franoso nel Comune di Agugliano in località La Chiusa, lungo il versante in destra idrografica del Fiume Esino." (1999)
 16. *Consolidamento movimento franoso località "La Chiusa" di Agugliano (2001) 300.000.000
 17. Realizzazione di ponte ciclabile in località "La Chiusa" - Agugliano (2001)
 18. *Azienda agraria vivai piante Donninelli: indagine geologica, geotecnica e idrogeologica per progetto lago di accumulo liquami di origine zootecnica (2003)
 19. Relazione geologica geotecnica per la ristrutturazione e cambio d'uso da fabbricato rurale a country house e civile abitazione (2003)
 20. Relazione geologica ai fini della variante parziale al P.R.G. comunale località Molino-La Chiusa (2004)
 21. Indagine geologica-geotecnica ai fini della realizzazione di piattaforma elevatrice in via N. Sauro (2004)
 22. Indagine geologica-geotecnica ai fini della realizzazione del piano attuativo dell'area artigianale di Borgo Ruffini (area IP17) (2004)
 23. Relazione geologica geotecnica finalizzata alla riqualificazione di un'area ad uso sportivo-ricreativo sita in località "La Chiusa" e realizzazione di un'area attrezzata per il rimessaggio caravan
 24. Relazione geologica-geotecnica finalizzata al consolidamento di un edificio di civile abitazione sito in via detta di Paglialonga (2012)
- 2014**
25. Relazione geologica ai fini della variante al piano di riqualificazione dell'ambito TR2-La Chiusa- secondo il P.R.G. Del Comune di Agugliano
 26. Relazione geologica-geotecnica finalizzata all'ampliamento ai sensi della L.R.22/09 e del D.C.C. n. 11/10 di un edificio di civile abitazione sito in via del convento nell'abitato di Castel D'Emilio

LOCALITÀ COMUNE DI ALANNO (PE)

1. *Studio geologico-geotecnico di un tratto in frana lungo la S.P. Scafa-Alanno (Km. 5+500) - Provincia di Pescara (1996) >100.000.000

LOCALITÀ COMUNE DI ANCONA

1. *Amm.ne Comunale di Ancona: indagine geologica-geotecnica per la realizzazione di un impianto indoor di atletica e di un campo sportivo quartiere Palombare (1989)
- 1-bis) Costruzione di una autorimessa interrata in via Candia n.145 di proprietà G.E. (1990)
2. Indagine geologica-geotecnica per la ristrutturazione di un fabbricato sito in via delle Grazie 162 (1990)
3. Indagine geologica-geotecnica per ristrutturazione fabbricato sito in via Montacuto n. 28 (1991)
4. Amm.ne Comunale di Ancona: Indagine geologica-geotecnica per la costruzione di un nuovo colombaio nel cimitero di Montesicuro (1991) 49.000.000
5. Indagine geologica-geotecnica per la costruzione di una nuova opera di sostegno del terreno a valle del fabbricato sito in via Matelica n. 6 (1991)
6. Indagine geologica-geotecnica per ristrutturazione ed ampliamento edificio di civile abitazione sito in via Montacuto n. 80 (1991)
7. Indagine geologico-geotecnica per la ristrutturazione di un fabbricato e del suo annesso rustico sito in frazione Sappanico (1991)
8. Indagine geologico-geotecnica per la costruzione di un fabbricato sito in Corso Carlo Alberto-angolo via Persiani (1991)
9. Studio del quadro fessurativo di un fabbricato sito in via Monte Carpegna n. 3 (1992)
10. Indagine geologico-geotecnica per la ristrutturazione di una autorimessa sita in via Lamaticci (1992)
11. Amm.ne Comunale di Ancona: indagine geologico-geotecnica per risanamento conservativo di un fabbricato colonico per canile municipale e costruzione di struttura per la lotta al randagismo-località Bolignano (1992) 373.375.673
12. Indagine geologico-geotecnica per la ristrutturazione e cambio di destinazione a civile abitazione di fabbricato rurale sito in via Monte Cavallo in località Varano (1992)
13. Indagine geologico-geotecnica per ristrutturazione di annessi rustici siti in località Paterno (1992)
14. Indagine geologico-geotecnica per la manutenzione straordinaria di un garage sito in via Pontelungo, proprietà L.S. (1992)
15. Indagine geologico-geotecnica per la ristrutturazione di un rustico sito in via villa 90-loc. Gallignano (1992)
16. Indagine geologica-geotecnica per ristrutturazione di casa colonica con cambio di destinazione d'uso, sita in via Monte D'Ago (1992)
17. *Indagine geologico-geotecnica per la realizzazione di locali interrati ad uso autorimessa in località Palombina Nuova (1992)
18. Studio geologico-geotecnico ai fini della costruzione di una stalla di proprietà E.R., sita in via Montegalluzzo-Montesicuro (1993)
19. Studio geologico-geotecnico ai fini del risanamento conservativo dell'edificio di proprietà E.R., sito in via Montegalluzzo (1993)
20. Studio geologico-geotecnico ai fini della costruzione di un garage interrato a valle dell'edificio sito in via Scrima n. 43 (1993)
21. *Studio geomorfologico di una fascia di versante compresa tra la strada di Barc.ne e la variante alla S.S. 16 entro i comuni di Ancona e Falconara e studio idrogeologico dell'area di proprietà M. ubicata alla sommità del versante (1993)
22. Incarico di studio geologico-geotecnico ai fini della costruzione di una abitazione agricola sul fondo rustico



- sito in località Barcaglione (1994)
23. Studio geologico-geotecnico ai fini della ristrutturazione con cambio di destinazione dell'immobile sito in via Barcaglione (1994)
 24. Incarico di studio geologico-geotecnico ai fini della ristrutturazione di un annesso rustico sito in via Fontanelle (1994)
 25. Incarico di studio geologico-geotecnico ai fini della costruzione di un edificio in località Casine di Paterno (1994)
 26. Studio geologico-geotecnico per nuova edificazione ad uso civile abitazione, in via Pontelungo (1994)
 27. * Incarico per studio geologico preliminare finalizzato alla valutazione della pericolosità generata da un movimento franoso attivo in via Appennini all'altezza del civico n.3 (1995)
 28. Incarico di studio geologico geotecnico ai fini della costruzione di garage e portico presso la casa unifamiliare sita in via Tronto in località Torrette di Ancona (1995)
 29. Incarico studio geologico-geotecnico ai fini del consolidamento di edificio commerciale sito in via Montecavallo (1995)
 30. Incarico di studio geologico-geotecnico ai fini del recupero edilizio di un edificio sito nella frazione di Montesicuro - proprietà D.G. (1995)
 31. Incarico di studio geologico-geotecnico ed idrogeologico ai fini della ricerca delle cause del dissesto in atto dell'edificio di via Montecarpegna n. 13.- proprietà A.B. (1995)
 32. Incarico di studio geologico-geotecnico ai fini della ristrutturazione di un edificio di civile abitazione in località Montacuto di Ancona (1995)
 33. * Studio del movimento franoso coinvolgente il condominio di via del Castellano nn. 27-27 E- (1995 e 1997)
 34. Studio geologico-geotecnico del terreno di fondazione di un edificio colonico per l'esecuzione di una scala interna in località Montacuto (1995)
 35. Studio geologico-geotecnico ai fini della costruzione di un chiosco bar in corso Carlo Alberto (1995)
 36. Studio geologico-geotecnico ai fini della ristrutturazione di un annesso rustico in località Passo al Taglio (1995)
 - 36-bis) Studio geologico per la realizzazione di una piscina in via degli Elci 136/A in località Sappanico (1995)
 37. Studio geologico-geotecnico ai fini della modifica del sottotetto e della relativa copertura dell'edificio sito in via Ponte Manarini n. 1-3 -Palombina Nuova - proprietà G.D.e A. (1996)
 38. Studio geologico-geotecnico ai fini del restauro e risanamento conservativo con cambio di destinazione d'uso di un fabbricato rurale (1996)
 39. Studio geologico-geotecnico ai fini della realizzazione di due nuove strutture da adibire a garages, adiacenti ad un edificio sito lungo la strada Prov.le Candia-Aspio, in località Candia (1996)
 40. Studio geologico-geotecnico ai fini del recupero e cambio d'uso di un edificio colonico in località Gallignano (1996)
 - 41bis) Studio geologico-geotecnico ai fini della costruzione di una tettoia metallica posta sul fronte dell'accesso principale dell'azienda ospedaliera "G.M. Lancisi" - Via Baccarani n.6 (1996)
 41. Verifica del terreno di fondazione della Palazzina F sita in via Crociani n.13 ai fini della realizzazione di locali seminterrati (1996)
 42. Studio geologico-geotecnico ai fini del risanamento conservativo con cambio di destinazione d'uso di porzione di edificio in Via Monteacuto n. 45 (1997)
 43. Amm.ne Comunale di Ancona: Studio geologico-geotecnico ai fini della costruzione di due stazioni di pompaggio per la realizzazione del sistema fognario in località Portonovo (1997)
 44. Studio geologico-geotecnico ai fini dell'ampliamento di edificio residenziale in Via Borgo Cavour 75/a (1997)
 45. Fondazione Alessandrina Boccolini: Studio geologico-geotecnico ai fini della ristrutturazione e consolidamento di un edificio in Via Gradina (1997)
 46. Studio geologico-geotecnico ai fini del consolidamento di un muro di sostegno del condominio di Via Genga n. 1 (1997)
 47. * Amm.ne Provinciale di Ancona: incarico di indagine geologica-geotecnica per la progettazione del consolidamento della scarpata sovrastante la s.p. del Conero in località La Vedova (1995)
 48. Studio geologico-geotecnico ai fini dell'ampliamento di un fabbricato di civile abitazione ubicato in via Pontelungo n.100 (1997)
 49. Studio geologico-geotecnico ai fini della realizzazione di un garage interrato in via Candia n.117/B - Candia (1997)
 50. Studio geologico-geotecnico ai fini della realizzazione di locali di servizio all'interno di locali seminterrati nell'edificio sito in via R.Sanzio n.43 (1997)
 51. Perizia tecnica finalizzata all'individuazione di infiltrazioni idriche all'interno dei locali della palestra "Salvarani" compresa tra i condomini di via Bianchi nn. 4 e 6 ed un adiacente edificio con entrata su via Tommasi (1997)
 52. * Studio preliminare ai fini dell'inquadramento tipologico e delle cause che hanno provocato la frana interessante via S.Bartolomeo - Gallignano (1997)
 53. Amm.ne comunale di Ancona: indagine geologica preliminare per la realizzazione di una tribuna coperta con i servizi annessi per il campo scuola di atletica leggera in località Palombare (1997)
 54. Studio geologico-geotecnico ai fini del risanamento conservativo con ampliamento di civile abitazione sito in via Candiola n.145 (1997)
 55. Studio geologico-geotecnico ai fini della realizzazione di un edificio bifamiliare da realizzarsi in via Selandari (1997)
 56. Studio per l'eliminazione di infiltrazioni idriche dei locali seminterrati del condominio di via Matelica n.6 (1997)
 57. Studio geologico-geotecnico ai fini della costruzione di una palazzina bifamiliare sito in via Pontelungo (1998)
 58. Studio geologico-geotecnico per il consolidamento di un edificio sito in via Candia n.350 (1998)
 59. Indagine geologica-geotecnica per la realizzazione di edifici di civile abitazione in via Appennini (1998)
 60. * Amm.ne comunale di Ancona: Indagine geologica-geotecnica per la realizzazione di una tribuna coperta con servizi annessi per il campo scuola di atletica leggera in località Palombare (1998)

250.000.000

159.000.000

698.718.477



61. * <u>Amm.ne comunale di Ancona</u> : Indagine geologica per la sistemazione di aree limitrofe al campo scuola di atletica leggera sito in località Palombari (1998)	110.000.000
62. Indagine geologica-geotecnica per la manutenzione straordinaria di edificio sito a Montesicuro (AN), proprietà B. e L.i (1998)	
63bis) Determinazione del deprezzamento subito dal complesso immobiliare di via Manzoni 50/68 a seguito dei danni e dissesti presenti (1998)	
63. Studio geologico-geotecnico ed idrogeologico ai fini del consolidamento del muro di sostegno a valle del fabbricato posto in via Cupramontana n.5-7 (1998)	
Relazione preliminare sulla situazione statica degli edifici e situazione di stabilità globale edifici-versante (1999)	
64. Ristrutturazione di un immobile ad uso ripostiglio sito in Strada del Castellano n. 51 (1999)	
65. Indagine geologica-geotecnica finalizzata alla costruzione di un edificio di civile abitazione in via Calcinara, Candia di Ancona (1999)	
66. Ristrutturazione di un immobile sito in via del Cimitero - Frazione Paterno di Ancona (1999)	200.000.000
67. Ristrutturazione ed ampliamento di un edificio adibito a ristorante sito in via Montacuto n. 81 (1999)	
68. <u>Amm.ne comunale di Ancona</u> : Sistemazione della scultura "Stele solare" in Piazza Salvo D'Acquisto (1999)	110.000.000
69. <u>Amm.ne comunale di Ancona</u> : Indagine geologica integrativa per la sistemazione di aree limitrofe al campo scuola di atletica leggera sito in località Palombari (1999)	
69bis) <u>Amm.ne comunale di Ancona</u> : Realizzazione di un impianto indoor di atletica leggera e di un campo sportivo all'aperto nel complesso sportivo situato in località Palombari (1999)	9.000.000.000
70. <u>Amm.ne comunale di Ancona</u> : Sistemazione della scultura in ferro di Giorgio Bonpadre in corso Carlo Alberto - Piazza Ugo Bassi (2000)	25.000.000
71. Recupero edilizio di un edificio sito in via Ascoli Piceno n. 128 (2000)	420.000.000
72. Indagine geologica-geotecnica finalizzata alla realizzazione di un edificio industriale in località P.I.P. Baraccola (2000)	500.000.000
73. Ristrutturazione di un immobile sito in località Montesicuro (2000)	
74. Realizzazione di una scala antincendio presso l'Hotel Fortuna (2000)	
75. Ristrutturazione di un immobile ad uso abitazione sito in via del Carmine (2000)	
76. <u>Amm.ne Comunale di Ancona</u> : Bonifica area in frana nel parco comunale di via Ugo Foscolo (2000)	
77. Lavori di sistemazione della corte dell'edificio sito in via Maggini n. 103b (2000)	
78. Ristrutturazione e cambio d'uso del locale garage a cucina e opere di sistemazione esterna dell'edificio di civile abitazione sito in località Ghettaello (2000)	
79. Realizzazione di palazzina di civile abitazione in via Togliatti (2000)	
80. Ristrutturazione fabbricato rurale sito in località Sappanico (2000)	600.000.000
81. Ampliamento di fabbricato sito in via Pontelungo 94/C (2000)	60.000.000
82. Ricostruzione della scala esterna a servizio dell'abitazione di via Appennini n. 52 (2000)	
83. Sopraelevazione di un immobile sito in località Brece Bianche (2000)	300.000.000
84. Ristrutturazione edilizia parziale di edificio colonico e costruzione di un'autorimessa interrata per mezzi agricoli e annesso rustico (2000)	80.000.000
85. Consolidamento di edificio sito in via della Grancia (2001)	
86. Ristrutturazione di un magazzino condonato sito in via del Castellano (2001)	
87. Risanamento conservativo e cambio d'uso di un edificio colonico sito in località Montesicuro (2001)	
88. Ristrutturazione di garage annesso alla corte di un edificio sito in via del Conero (2001)	160.000.000
89. Studio geologico-geotecnico ai fini del consolidamento delle fondazioni del fabbricato sito in via Pesaro 8 (2001)	
90. Realizzazione di garage interrato nel sottosuolo di stretta pertinenza dell'abitazione sita in via Angelini n.72 (2001)	
91. Agenzia del Demanio – Filiale di Ancona: Opere da realizzare al fabbricato sito in via San Martino n° 24 (2001)	
91bis Condominio via Mamiani (2001)	
92. Studio geologico-geotecnico del terreno di fondazione dell'edificio sito in via Ostra n. 3 e 5 (2002)	
93. Indagine geologica finalizzata al recupero del complesso denominato "Ex casermette" foresteria (2002)	
94. Indagine geologica finalizzata alla definizione delle cause del dissesto statico di un edificio in via Rodi 14 (2002)	
95. Indagine geologica-geotecnica relativa al progetto di manutenzione straordinaria di un edificio di proprietà del sig. F. Fortuni (2002)	
96. Consolidamento di fabbricato di civile abitazione sito in via delle Palombari (2002)	
97. Realizzazione di piscina prefabbricata via Monteferro 88/d – Sappanico (2002)	
98. Realizzazione di un annesso agricolo nella proprietà sita in via Varano n°345/b località Monte Cavallo(2003)	
99. Ristrutturazione di una casa colonica con realizzazione di due appartamenti di civile abitazione sita in via Monte Dago (2003)	
100. Ristrutturazione di civile abitazione – frazione Varano (2003)	
101. Consolidamento edificio civile abitazione – via Montecuto 55-58 (2003)	
102. Indagine finalizzata alla comprensione delle cause dei dissesti e al consolidamento di un edificio sito in via Crocioni 56 (2003)	
103. Ristrutturazione edilizia di edificio sito in via Gallignano 35 (2004)	
104. Realizzazione di un annesso agricolo in località Candia di Ancona (2004)	
105. Relazione geologica geotecnica per la realizzazione di un garage interrato a Candia (2004)	
106. Relazione geologica e geotecnica inerente il progetto di costruzione ascensore per condominio di via Recanati (2004)	
107. Relazione geologica e geotecnica inerente il progetto di ristrutturazione di edificio sito in via Gallignano 35 (2004)	
108. Relazione geologica e geotecnica inerente il progetto di ampliamento di edificio di civile abitazione in via Candia – 145 (2004)	
109. Relazione geologica e geotecnica inerente il progetto di consolidamento di edificio sito in Via M. Umbriano-Via Aspio n. 123 (2004)	
110. Relazione geologica e geotecnica inerente il progetto di realizzazione di variante alla conc. ed. 047/2003 per la costruzione di edifici plurifamiliari lotti 6,7,8 - in località Candia (2004)	



111. Relazione geologica e geotecnica inerente lo studio dei dissesti ed il consolidamento di locali cantine condominiali Condominio Via Martiri Resistenza 19 (2004)
112. Relazione geologica e geotecnica inerente il progetto di costruzione di fabbricato rurale località monte Cavallo di Varano (2004)
113. Relazione geologica geotecnica per la realizzazione di una cantina seminterrata in località Calcinara a Candia (2004)
114. Relazione geologica geotecnica per la realizzazione di una scala esterna a servizio di abitazione sita in via del Paradiso n°112 a Sappanico (2004)
115. Relazione geologica per costruzione di un impianto di scarico e depurazione delle acque prodotte nell'edificio sito in via Varano 333 (2005)
116. Relazione geologica per ristrutturazione di un edificio sito in via Montesicuro 24 (2005)
117. Relazione geologica geotecnica per la realizzazione di un magazzino interrato in località Montesicuro (2005)
118. Relazione geologica geotecnica per la realizzazione di una scala di emergenza presso la scuola media Donatello (2005)
119. Relazione geologica geotecnica per la realizzazione di un edificio di civile abitazione per n°3 unità immobiliari nel PPE Q2/A quartiere Ponterosso (2005)
120. relazione geologica geotecnica per la realizzazione di un magazzino adibito a deposito attrezzi in via Palombare (2005)
121. Relazione geologica geotecnica per la demolizione di un garage esistente e ricostruzione in un altro sito di due magazzini e due garage interrati in via della Grancia n°353 Candia (2006)
122. Studio geologico geotecnico di lottizzazione per la realizzazione di edifici di civile abitazione tra via Sappanico n°50-51 e la strada provinciale Ancona-Montesicuro a Sappanico (2006)
123. Relazione geologica geotecnica per la ristrutturazione parziale di un'unità immobiliare sita in via Brecce Bianche n°15 (2007)
124. Relazione geologica geotecnica per la realizzazione di un edificio per alloggi di edilizia sociale in un'area sita in via Colleverde (2007)
125. Relazione geologica geotecnica per il consolidamento delle strutture destinate alle autorimesse di un edificio sito sulla strada vecchia del Pinocchio (2007)
126. Relazione geologica geotecnica per la variante al P.R.G. del comune di Ancona ai sensi della legge regionale n°33/1984 in località S. Silvestro a Candia (2007)
127. Relazione geologica geotecnica per la realizzazione di un ascensore esterno ad un edificio sito nella strada di Passo Varano n°362/b (2007)
128. Relazione geologica geotecnica per la ristrutturazione di un annesso agricolo sito in via del Golfo (2007)
129. Relazione geologica geotecnica per la realizzazione di un garage all'interno della corte di un edificio sito nella strada comunale Agugliano - Gallignano nella frazione di Gallignano (2007)
130. Ristrutturazione ed ampliamento del complesso immobiliare Vanvitelli compreso tra Via Pizzacoli, Piazza Stracca, Vicolo del Tribunali e Via Birarelli in Ancona
131. Consulenza tecnica per monitoraggio lesioni edificio sito in via Redipuglia n°43 (2008)
132. Relazione geologica geotecnica per la realizzazione cantine e posti auto interrati in un complesso residenziale, edificio "A", oggetto di demolizione e ricostruzione con frazionamento e realizzazione piscina privata in via Brecce Bianche (2008)
133. Relazione geologica geotecnica per la realizzazione di un edificio all'interno dell'area di lottizzazione di un complesso residenziale denominato "Valle della Lodola" in località Torrette (2008)
134. Relazione geologica geotecnica per l'ampliamento di una tomba di famiglia all'interno del cimitero di Montesicuro (2008)
135. Relazione geologica geotecnica per la ristrutturazione con frazionamento di un immobile di civile abitazione sito in via Crocioni (2008)
136. Relazione geologica geotecnica per il consolidamento di un edificio sito nella strada vecchia di Pietralacroce (2009)
137. Relazione geologica geotecnica per la manutenzione straordinaria di un edificio sito in via Scrima (2009)
138. Relazione geologica geotecnica per il consolidamento di un edificio sito in via Sappanico (2009)
139. Relazione geologica geotecnica per la ristrutturazione con parziale cambio d'uso di unità immobiliari site in via Ascoli Piceno (2009)
140. Realizzazione di una cabina ENEL nell'area denominata "ex casermette" all'interno del Parco del Cardeto (2009)
141. Sistemazione e consolidamento di scale, muri di sostegno e passerelle di accesso ad un condominio sito in via Manzoni nn.50-68 (2009)
142. Consolidamento di una parte di un edificio sito tra i civici 5 e 7 di via Sassoferrato e 21-23 di via Fabriano (2009)
143. Perizia tecnica per i danni relativi ad un appartamento sito in via Flavia (2009)
144. Ristrutturazione di un edificio sito lungo la strada Provinciale del Conero n°122 (2009)
145. Ristrutturazione di un edificio sito in frazione Poggio n°107 (2010)
146. Ampliamento di un edificio di civile abitazione in via Candia n°145 località Candiola (2010)
147. Realizzazione di una piscina nella corte di un edificio sito in via Pelliccia n°57 (2010)
148. Studio del terreno di fondazione di un edificio sito in via Celli n°4 a Collemarino per la comprensione delle cause dei dissesti in atto (2010)
149. Consolidamento di un fabbricato condominiale di civile abitazione sito in via Monte Vettore n°27 (2010)
150. Realizzazione di un impianto fotovoltaico nella corte di un edificio sito in via Pontelungo n°70/a (2010)
151. Autorizzazione allo scarico proveniente da un edificio di civile abitazione ubicato in via Montesicuro n°55 (2010)
152. Recupero di un edificio di civile abitazione sito in via Bompiano n°6/a ai sensi della Legge 2-05-1983 n°156 e della Legge Regionale 26-12-1983 n°41 (2011)
153. Ampliamento di locali residenziali nelle unità immobiliari site in via Maggini n°89/a ai sensi del "Piano Casa" (L.R.19/2009) (2011)
154. Consolidamento di un edificio di civile abitazione sito in via Maggini n°188 (2011)
- 155.* Istanza di cancellazione o, in subordine, di ripermutazione e di variazione del livello di pericolosità dell'area di versante all'interno e a valle del terreno in Frazione Candia n°56 e attualmente classificata in



frana con il codice F-14-0303 (2011)

156. Manutenzione straordinaria di un fabbricato sito in via Circonvallazione n°43 (2011)
157. Sanatoria opere edilizie consistenti in cambio della destinazione d'uso da colonico a civile abitazione e sistemazioni esterne all'immobile sito in via Frazione Massignano n°77 (2011)
158. Relazione geologica geotecnica finalizzata alla ristrutturazione di un edificio residenziale sito in via della Madonnetta n°21 (2012)

2013

159. Relazione geologica geotecnica finalizzata alla verifica del terreno di imposta di una paratia di pali realizzata a monte di box auto interrati a servizio di alcuni condomini di via Angelini n.5
160.
161. Relazione geologica-geotecnica preliminare per la realizzazione di opere di manutenzione straordinaria di una palestra geodetica sito in corso C.Alberto.
162. Relazione geologica-geotecnica preliminare per il consolidamento di un muro di sostegno presso un condominio di via della Pergola.

2014

163. Relazione geologica geotecnica per il recupero con fusione di due unità immobiliari di un fabbricato sito in frazione Montesicuro.
164. Sanatoria opere edilizie consistenti in cambio della destinazione d'uso da colonico a civile abitazione e sistemazioni esterne all'immobile sito in frazione Massignano - Valutazione dell'invarianza idraulica delle trasformazioni territoriali ai sensi della L.R. 22 del 23/11/2011 e D.G.R. 53 del 27/01/2014
165. Relazione geologica geotecnica finalizzata alla demolizione e ricostruzione con ampliamento ai sensi della L.R. 22/09 e S.M.I. Di un edificio residenziale sito in frazione Candia.
166. Relazione geologica idrogeologica e litostratigrafica finalizzata all'autorizzazione allo scarico proveniente da un edificio residenziale in progetto nella corte di un edificio sito in frazione Candia.
167. Relazione geologica geotecnica finalizzata alla ricostruzione di un manufatto ad uso deposito di macchine e attrezzi agricoli in via Montacuto.

2015

168. *Determinazione delle cause che hanno portato al lesionamento di un edificio sito in via Vallelunga e ipotesi di soluzione di consolidamento

2016

169. Relazione geologica geotecnica per la ristrutturazione, l'ampliamento ed il cambio d'uso di un edificio sito in strada vecchia di Pietralacroce
170. Relazione geologica geotecnica per il consolidamento di un muro posto a confine tra due proprietà condominiali di via Monte Vettore
171. Relazione geologica geotecnica per demolizione e ricostruzione con ampliamento di un manufatto sito in via Maggini
172. Relazione geologica geotecnica per installazione di un carroponte all'interno di un fabbricato industriale sito in via Mattei
173. Relazione geologica idrogeologica per l'autorizzazione allo scarico di un edificio sito in via Montacuto

2017

174. Relazione geologica geotecnica finalizzata all'ampliamento con sopraelevazione di una porzione di edificio sito in via Monte d'Ago
175. Relazione geologica geotecnica per la realizzazione di un ascensore in corrispondenza di un vano scale esistente all'interno del palazzo della Curia Arcivescovile sito in piazza del Senato n. 7
176. Relazione geologica geotecnica per la costruzione di edifici per complessivi n.58 alloggi P.E.E.P., piazza A.Moro APC 32.
177. Relazione geologica geotecnica per restauro e risanamento sismico della torre campanaria della chiesa del S.S. Sacramento sito in piazza Kennedy n. 14 danneggiata a seguito degli eventi sismici del 2016.
178. Relazione integrativa geotecnica e sismica per ampliamento in aderenza a un edificio di civile abitazione sito in via Panzini n. 134 a Palombina Nuova.
179. Relazione geologica geotecnica e analisi strutturale preliminare per la comprensione delle cause del dissesto e valutazione di un possibile consolidamento di un edificio condominiale sito in via Posatora n. 2..
180. Relazione tecnica per la verifica della presenza di falda idrica superficiale nel sottosuolo dell'area di sedime del fabbricato al civico 10 di via Musone.

181. Relazione geologica, geomorfologica, geotecnica e sismica finalizzata allo studio della compatibilità geomorfologica e idrogeologica/idraulica ai fini della variante parziale al PRG del Comune di Ancona-area ZT17"Q3".

2018

182. Relazione geologica geotecnica sismica per le opere di manutenzione straordinaria di un immobile di civile abitazione sito in località Candiola
183. Relazione geologica geotecnica sismica e asseverazione invarianza idraulica per la realizzazione di un ampliamento di due unità immobiliari a uso residenziale in via Marsigliani
184. Relazione geologica geotecnica e idrogeologica e invarianza idraulica per l'ampliamento di un immobile in via della Lupa s.n.c. e richiesta autorizzazione allo scarico acque reflue
185. Relazione idrogeologica preliminare per la comprensione delle cause della diminuita produttività di pozzi a uso agricolo località Pinocchio di Ancona
186. Relazione geologica geotecnica sismica per la ristrutturazione di un edificio sito in via Colle Ameno
187. Relazione geologica geotecnica per il miglioramento sismico di un edificio isolato ad uso residenziale con struttura di muratura portante sito in viale della Vittoria
188. Relazione geologica geotecnica sismica e invarianza idraulica per la realizzazione di un garage interrato nella corte di monte di un edificio sito in viale della Vittoria

2019

189. Relazione geologica per l'ottenimento del parere di compatibilità geomorfologica e accertamento ai fini della verifica di compatibilità idraulica degli strumenti di pianificazione territoriale finalizzato alla variante parziale al PRG relativa a n. 3 lotti siti in zona PIP Baraccola

LOCALITÀ COMUNE DI BARBARA

1. Relazione geologica geotecnica per il consolidamento di un edificio di civile abitazione sito in via S. Bartolo

6.000.000,00



LOCALITÀ COMUNE DI BARISCIANO (AQ)

1. Relazione geologica geotecnica e sismica per il recupero con miglioramento sismico dell'aggregato strutturale denominato "1-B-ambito B-A2 n°900641" (2012)

LOCALITÀ COMUNE DI BELVEDERE OSTRENSE (AN)

2. Relazione geologica geotecnica per la demolizione e ricostruzione di un muro di sostegno tra due proprietà in via Pozzolongu (2007)
3. Relazione geologica geotecnica per il consolidamento delle fondazioni del condominio denominato "Castagna" sito in via Castagna (2008)
4. Ristrutturazione e consolidamento di un edificio sito in località Madonna del Sole (2009)
5. Ristrutturazione di un fabbricato sito in via Ronzano n°8 (2010)
6. * Istanza di modifica parziale e di variazione di livello di pericolosità dell'area di versante ubicata in località Madonna del Sole e attualmente classificata in frana con il codice F-12-0444 (2011)
7. Relazione geologica geotecnica per la costruzione di un fabbricato residenziale in via Monte della serra, in località Madonna del Sole (2012)
8. Relazione geotecnica integrativa per la demolizione e ricostruzione di un edificio ad uso commerciale-laboratorio sito in via Mercatale. (2013)
9. * Studio geologico geotecnico per la comprensione delle cause di un movimento franoso all'interno della corte di un edificio di proprietà della committenza sito in via Mercatale (2015)
10. Relazione geologica geotecnica ai fini della manutenzione straordinaria di un edificio di civile abitazione sito in via Murello (2015)
11. Relazione geologica geotecnica per la costruzione di un edificio di civile abitazione sito tra via Europa e via Castagno (2016)

2018

12. Relazione geologica per interventi di completamento di un edificio residenziale sito in via Orti

LOCALITÀ COMUNE DI BERCETO (PR)

1. Studio integrativo geologico geotecnico finalizzato alla costruzione di una nuova caserma dei carabinieri di Berceto (2012)

LOCALITÀ COMUNE DI BRITTOLI (PE)

2. Incarico di studio geologico tecnico ai fini del consolidamento di edificio adibito a stalla (1993)

LOCALITÀ COMUNE DI CAGLI (PS)

1. Indagine geologico-geotecnica per la realizzazione di un edificio di civile abitazione proprietà B. (1992)
2. * Studio geomorfologico ed idrogeologico finalizzato alla progettazione di interventi di risanamento e stabilizzazione di un movimento franoso verificatosi nei terreni di una azienda agricola sita in località Cà Rio (1993)
3. [Amm.ne comunale di Cagli: consulenza al Dr.Geol.Pietro Buroni per studio idrogeologico finalizzato al reperimento di risorse idropotabili per l'alimentazione dell'acquedotto delle frazioni Abbadia di Naro](#) (1993)
4. Incarico per studio geologico-geotecnico ai fini del consolidamento statico di una ex-chiesa ed annessa canonica sita in via S. Maurizio 1, nel Comune di S. Ippolito-località Sorbolongo (1993)
5. Incarico di studio geologico-geotecnico ai fini del progetto di sistemazione di un appezzamento di terreno agricolo-località Ponterosso (1994)

LOCALITÀ COMUNE DI CALASCIO (AQ)

1. [Amm.ne Comunale di Calascio \(AQ\): Parere tecnico sulla situazione delle opere di presa alle sorgenti del torrente "la Canala" e sulla possibilità di sfruttamento della sorgente sita in località "Fornaca"](#) (1995)
2. Relazione geologica finalizzata alla sanatoria e trasformazione di un fabbricato di pertinenza ad un allevamento zootecnico (2012)

LOCALITÀ COMUNE DI CAMERANO (AN)

1. * Incarico di studio geologico-geomorfologico finalizzato alla valutazione della stabilità del versante a valle di via Fontanelle entro la proprietà F.M. (1995)
2. Incarico di studio geologico-geotecnico ai fini della costruzione di un edificio ad uso industriale, in località via Abbadia (1995)
3. Studio geologico-geotecnico ai fini dell'intervento di recupero dell'edificio sito in via C. Servi n. 10 proprietà S.B. (1995)
4. Indagine geologico-geotecnica preliminare per la realizzazione di un parcheggio in un'area di proprietà CO.AL. Soc.Coop.Ar.l. in via degli Zingari - Camerano (1999)
5. Realizzazione di un edificio in legno nella proprietà VINIMAR Soc. Coop. Ar. l. in via Direttissima del Conero nel Comune di Camerano (1999)
6. Relazione geologica e geotecnica inerente il progetto di demolizione e rifacimento di copertura (2004)
7. Relazione geologica geotecnica per la ristrutturazione edilizia di una civile abitazione sita in via degli Zingari n°8 (2004)
8. Relazione geologica geotecnica per la ristrutturazione con frazionamento e cambio d'uso di un edificio sito in via Garibaldi n°14 (2006)
9. Relazione geologica geotecnica per la realizzazione di due edifici residenziali in un'area sita in via delle Fontanelle (2008)
10. Realizzazione di edifici residenziali in un'area sita in via delle Fontanelle (2009)
11. Consolidamento della chiesa di S.Germano (2009)
12. Relazione geologica geotecnica finalizzata alla costruzione di un edificio residenziale - zona B1 -in un'area di lottizzazione sita in via del Galletto a Camerano (2012)
13. Relazione geologica geotecnica finalizzata alla realizzazione di un annesso agricolo in un terreno di proprietà della committenza sito a valle dell'edificio di civile abitazione in via Cameranense (2012)



2013

14. Relazione geologica-geotecnica per la ricerca delle cause delle lesioni presenti su un edificio sito in via Zingari e valutazione delle possibili soluzioni di consolidamento.
15. Progetto di rifacimento di un tratto di fognatura principale di un edificio sito in via Zingari.

2014

16. Relazione tecnica descrittiva ed idrogeologica per la richiesta di autorizzazione all'escavazione di un pozzo ad uso agricolo produttivo.

LOCALITÀ DI CAMERATA PICENA (AN)

1. **Indagine geologico-geotecnica ai fini della lottizzazione di un'area di proprietà dei sig.ri Quercetti Terenzio & Lanfranco, via Ungaretti 3 Castelferretti - località Camerata Picena (1999)**
2. **Amm.ne Comunale di Camerata Picena: Progetto di sistemazione idraulica straordinaria del Fiume Esino in località Piane di Camerata nel territorio Comunale di Camerata Picena (a seguito degli eventi alluvionali del 1-2 dicembre 1998) (1999)**
3. Coordinatore del gruppo di lavoro per la redazione di: "Scheda informativa e progetto preliminare per la richiesta finanziamenti L.183/89 secondo la deliberazione del Consiglio Regione Marche n.268 del 21/10/99 (Del. 2186 del 14/09/98 - art. 12 L.R. n.11 del 28/03/96, L. 226/1999) inerente gli interventi connessi ai fenomeni alluvionali (difesa idraulica). *Il Vallato Pantanella - Comune di Camerata Picena.*" (1999)
4. Coordinatore del gruppo di lavoro per la redazione di: "Scheda informativa e progetto preliminare per la richiesta finanziamenti L.183/89 secondo la deliberazione del Consiglio Regione Marche n.268 del 21/10/99 (Del. 2186 del 14/09/98 - art. 12 L.R. n.11 del 28/03/96, L. 226/1999) inerente gli interventi connessi ai fenomeni alluvionali (difesa idraulica). *Fosso Pratacci - Comune di Camerata Picena.*" (1999)
5. Relazione geologica geotecnica ai fini della realizzazione di una palazzina di civile abitazione sita a Camerata Picena (2005)
6. Relazione geologica geotecnica per la ristrutturazione di un fabbricato sito in via del Castello in località Cassero (2014)
7. Relazione geologica geotecnica per ristrutturazione con ampliamento ai sensi della L.R. 22/2009 e s.m.i. di un edificio sito in via Castelferretti (2015)

130.000.000

LOCALITÀ COMUNE DI CAMERINO (MC)

2017

1. *Relazione geologica geotecnica suppletiva funzionale alla progettazione di opere di sostegno dell'intervento per le urbanizzazioni del comparto 1 - SAE Camerino Vallicelle

2018

2. *Relazione geologica geotecnica suppletiva funzionale alla progettazione di opere integrative per la stabilità del versante di Vallicelle EST nell'intervento per le urbanizzazioni del comparto 1 - SAE Camerino Vallicelle

LOCALITÀ COMUNE DI CASTELBELLINO (AN)

2018

1. *Relazione geologica geotecnica per il ripristino e miglioramento sismico di un edificio monofamiliare causa terremoto

LOCALITÀ COMUNE DI CASTELCOLONNA (AN)

2007

1. Relazione geologica geotecnica per la ristrutturazione di un fabbricato adibito a magazzino sito in via S. Pietro

2009

2. Relazione geologica geotecnica per la manutenzione straordinaria di un edificio di civile abitazione sito in via Ponticelli

2017

3. Relazione geologica geotecnica per il consolidamento di una porzione di edificio sito in via Martuccia n. 16

LOCALITÀ COMUNE DI CASTELFIDARDO (AN)

1. Studio geologico-geotecnico ai fini della costruzione di un edificio residenziale in via Gandhi - proprietà L.P. (1995)
2. **Delegazione Pontificia di Loreto:** studio geologico e geotecnico finalizzato alla ricostruzione di un ponticello ubicato al margine destro della S.P. Camerano Loreto al Km. 5+778 (1997)
3. *Indagine geologico-geotecnica finalizzata alla realizzazione di una palazzina su due piani più interrato - proprietà G.M. (1998)
4. Costruzione di autorimessa interrata annessa all'edificio di civile abitazione sito in via Puccini (2001)
5. Realizzazione di n°4 appartamenti in un'area sita in via Monte Conero, in località S. Rocchetto (2011)

2017

6. Relazione geologica geotecnica per intervento di manutenzione straordinaria di un edificio sito in via Gramsci n. 3

LOCALITÀ COMUNE DI CASTELLEONE DI SUASA (AN)

1. Ristrutturazione di un fabbricato sito in contrada Ville n°18 (2011)
2. Relazione geologica geotecnica per la ristrutturazione di un edificio residenziale sito in via Contrada Bozzo (2016)

LOCALITÀ COMUNE DI CASTELPLANIO

2018

1. Relazione geologica geotecnica per la realizzazione di un soppalco all'interno di un capannone sito in via Roma

LOCALITÀ COMUNE DI CASTIGLIONE MESSER RAIMONDO (TE)

1. Incarico di studio geologico-geotecnico ai fini del consolidamento di un edificio (ex scuola) sito in via S.S. 365, contrada Vorghe-Comune di C.M.Raimondo (1993)
2. Incarico di studio geologico-geotecnico ai fini del consolidamento di un edificio sito in contrada Vorghe n. 36



LOCALITÀ COMUNE DI CHIARAVALLE (AN)

1. Incarico di studio geologico-geotecnico ai fini della trasformazione del piano terra da laboratorio in appartamenti e garages su fabbricato sito in via Senigallia (1994)
2. Studio geologico-geotecnico ai fini della costruzione di un edificio ad uso artigianale in via L. da Vinci (1996)
3. Realizzazione di palazzina bifamiliare in via Grancetta n. 102 (2000) 800.000.000
4. Coordinatore del gruppo di lavoro per la redazione di: "Scheda informativa e progetto preliminare per la richiesta finanziamenti L.183/89 secondo la deliberazione del Consiglio Regione Marche n.268 del 21/10/99 (Del. 2186 del 14/09/98 - art. 12 L.R. n.11 del 28/03/96, L. 226/1999) inerente gli interventi connessi ai fenomeni alluvionali (difesa idraulica). *Il Vallato Pantanella - Comune di Chiaravalle.*" (1999)
5. Coordinatore del gruppo di lavoro per la redazione di: "Scheda informativa e progetto preliminare per la richiesta finanziamenti L.183/89 secondo la deliberazione del Consiglio Regione Marche n.268 del 21/10/99 (Del. 2186 del 14/09/98 - art. 12 L.R. n.11 del 28/03/96, L. 226/1999) inerente gli interventi connessi ai fenomeni alluvionali (difesa idraulica). *Torrente Guardengo - Comune di Chiaravalle.*" (1999)
6. Consolidamento delle fondazioni di un edificio sito in largo Filzi n. 32 (2001) 20.000.000
7. Verifica della pericolosità della sponda del lago di proprietà Caimmi in adiacenza della strada vicinale che borda il lago, secondo quanto richiesto dall'ordinanza n. 5208/15 del 12/03/2001 e successivo sollecito del 26/04/2001 prot. 8630 Comune di Chiaravalle (2001)
8. Relazione geologica geotecnica per lavori di ristrutturazione edilizia della piscina comunale (2005)
9. Relazione geologica geomeccanica per la costruzione di un ascensore interno ad un edificio di civile abitazione sito in via Pergolesi (2016)

LOCALITÀ COMUNE DI CINGOLI (AN)

1. Ristrutturazione di casa colonica sita in via S.Flaviano n.3 (1997)
2. Studio geologico-geotecnico ai fini della ristrutturazione di un edificio colonico destinato ad uso agriturismo, sito in località Pian Martino (1997)
3. Studio geomorfologico preliminare per l'ubicazione di un laghetto collinare in località

LOCALITÀ COMUNE DI CITTÀ' S. ANGELO (PE)

1. Studio geologico-geotecnico ai fini della ristrutturazione di un edificio sito in via Circonvallazione, Località Città S.Angelo (1995)
2. Studio geologico-geotecnico ai fini del consolidamento statico di un edificio sito in località Villa Serena (1997)
3. * Azienda avicola S.Giacomo: Studio geomorfologico, sismico, geologico e geotecnico ai fini della bonifica di un versante coinvolto da una frana di tipo traslazionale coinvolgente due capannoni adibiti ad allevamento avicolo (1997)

LOCALITÀ COMUNE DI CIVITANOVA MARCHE (MC)

1. Realizzazione di una scala esterna ad un edificio sito in via Piave n°36 angolo via Vallone (2010)
2. Relazione geologica finalizzata all'ampliamento ai sensi della L.R. 22/2009 di un edificio sito in via Piave n°26 (2012)

LOCALITÀ COMUNE DI COLLECORVINO (PE)

1. Incarico di studio geologico-geotecnico ai fini del consolidamento di un edificio sito in Contrada Caparrone (1994)

LOCALITÀ COMUNE DI CORINALDO (AN)

1. Incarico di studio geologico-geotecnico ai fini del consolidamento di un edificio sito in via Ripa II- proprietà G.M. (1995)
2. Relazione geologica geotecnica per la ristrutturazione di un edificio sito in via S. Bartolo (2005)
3. Relazione geologica geotecnica per la ristrutturazione edilizia con aumento di volume della villa Ceccorulli in via Rossini (2005)
4. Ampliamento di un accessorio ad uso deposito attrezzi sito in via Ripa n°2 (2006)
5. Relazione geologica geotecnica per la ristrutturazione di un edificio sito in via delle Ville (2006)
6. Relazione geologica geotecnica per nuovo complesso residenziale in via Crocefissetto (2007)
7. Studio geologico geotecnico per la lottizzazione dell'area denominata comparto 15 della variante al P.R.G. (2007)
8. Relazione tecnica finalizzata alla richiesta di abbattimento di alberi del genere Pinus specie Pinea ed Halepensis nella corte di un edificio sito in via del Cesano (2008)
9. Consolidamento di un edificio sito in via del Cesano n°13 (2009)
10. Consolidamento di un edificio e del muro di sostegno antistante l'edificio stesso sito in via Fonti n°16 (2010)
11. Ristrutturazione di un fienile e costruzione di un ricovero attrezzi in un'area sita in via S.Vincenzo n°46 (2010)
12. Ristrutturazione di un fabbricato sito in via Ripa (2011)
13. Ristrutturazione ed ampliamento di un fabbricato ex colonico sito in via Nevola n°66 (2011)
14. Relazione geologica finalizzata alla realizzazione di un'edicola funeraria all'interno del Cimitero di Corinaldo (2012)
15. Relazione geologica geotecnica per la ristrutturazione con demolizione e ricostruzione di un fabbricato ex colonico sito in via S. Bartolo (2016)



2017

16. Relazione geologica geotecnica per la ristrutturazione di un edificio sito in via Olmi Grandi
17. Relazione idrogeologica tecnica per la realizzazione di un impianto di smaltimento delle acque reflue provenienti da un edificio sito in via Ripa

LOCALITÀ COMUNE CUGNOLI (PE)

1. Incarico di studio geologico tecnico ai fini del consolidamento di un edificio rurale sito in contrada Solagna Cucchiarone (1994)

LOCALITÀ COMUNE CUPRAMONTANA (AN)

1. Perizia tecnica sullo stato dei luoghi dei terreni in un intorno significativo alla proprietà Del Moro (2010)

LOCALITÀ COMUNE DI ELICE (PE)

1. Incarico di studio geologico-geotecnico ai fini del consolidamento di un fabbricato di proprietà P.G. (1995)

LOCALITÀ COMUNE DI FALCONARA (AN)

1. Progetto di massima per il rimboschimento dell'area occupata dagli svincoli della variante alla s.s. 16 di proprietà A.N.A.S. situati in località quartiere Stadio e Fiumesino del Comune di Falconara (1990)
2. Indagine geologica-geotecnica per la costruzione di un garage interrato per una civile abitazione sita in via Marconi (1990)
3. Indagine geologica-geotecnica ed idrogeologica per la costruzione di un complesso turistico-commerciale nella "nuova zona c" a Castelferretti (vallata alluvionale dell'Esino) (1990)
4. *Indagine geologica-geotecnica ed idrogeologica per l'ampliamento di locali ad uso magazzino e commerciale in via Flaminia 364 (1991)
5. **Amm.ne Comunale di Falconara: Consulenza geologico-tecnica per progetto discarica richiesta finanziamenti CEE progetto MEDSPA 1991 (1991)**
6. *Studio geomorfologico di una fascia di versante compresa tra la strada barcaglione e la variante alla statale 16 interessante i territori comunali di Ancona e Falconara e studio idrogeologico di un'area di circa 0,5 ha ubicata alla sommità del versante (1993)
7. Studio idrogeologico per la determinazione della provenienza di infiltrazioni idriche nei locali autorimessa del condominio sito in via Sardegna 27/b (1993)
8. Incarico per studio geologico-geotecnico ai fini dell'ampliamento e sopraelevazione di uno stabile sito in via Caprera n. 9 (1993)
9. *Associazione di Imprese - Incarico per indagine geologica preliminare di fattibilità all'urbanizzazione di un'area nel comune di Falconara - località Guastuglia, mirata all'esclusione di pericoli derivanti da movimenti gravitativi profondi (1993)
10. Incarico di indagine geologico-geotecnica per la costruzione di due edifici di civile abitazione siti in via A. Costa- località Falconara Alta (1993)
11. Incarico di studio geologico-geotecnico ai fini della costruzione di un capannone in via del Consorzio-zona C.I.A.F. (1995)
12. Incarico di studio geologico-geotecnico ai fini del rifacimento locale deposito annesso all'edificio sito in via Italia n.25, proprietà G.B. (1995)
13. ABB-SAE SADELM I s.p.a.-cantiere API Falconara M.ma(AN): Consulenza per opere di consolidamento con micropali di una piattaforma in cls armato adiacente alla camera di pompaggio di acqua marina per la realizzazione della centrale di cogenerazione e per la bonifica del terreno tramite iniezioni di boiaccia cementizia (1998)
14. Realizzazione di: a) un'area protetta per la fauna - primo stralcio - del progetto di recupero dei laghi ex C. - C. b) recupero edificio colonico come museo dell'ambiente fluviale (1999)
15. Manutenzione straordinaria tettoia presso sede ditta SEICO (1999)
16. Coordinatore del gruppo di lavoro per la redazione di: "Scheda informativa e progetto preliminare per la richiesta finanziamenti L.183/89 secondo la deliberazione del Consiglio Regione Marche n.268 del 21/10/99 (Del. 2186 del 14/09/98 - art. 12 L.R. n.11 del 28/03/96, L. 226/1999) inerente gli interventi connessi ai fenomeni alluvionali (difesa idraulica). *Fosso Cannetacci - Comune di Falconara.*" (1999)
17. Coordinatore del gruppo di lavoro per la redazione di: "Scheda informativa e progetto preliminare per la richiesta finanziamenti L.183/89 secondo la deliberazione del Consiglio Regione Marche n.268 del 21/10/99 (Del. 2186 del 14/09/98 - art. 12 L.R. n.11 del 28/03/96, L. 226/1999) inerente gli interventi connessi ai fenomeni alluvionali (difesa idraulica). *Il Fossatello - Comune di Falconara.*" (1999)
18. Coordinatore del gruppo di lavoro per la redazione di: "Scheda informativa e progetto preliminare per la richiesta finanziamenti L.183/89 secondo la deliberazione del Consiglio Regione Marche n.268 del 21/10/99 (Del. 2186 del 14/09/98 - art. 12 L.R. n.11 del 28/03/96, L. 226/1999) inerente gli interventi connessi ai fenomeni alluvionali (difesa idraulica). *Fosso Il Fosso - Comune di Falconara.*" (1999)
19. Relazione tecnica finalizzata alla comprensione delle cause del fenomeno fessurativo in atto nell'edificio sito in via Martiri della Resistenza n. 5 (2000)
20. Opere di ristrutturazione edilizia (2003)
21. Relazione geologica e geotecnica inerente il progetto di ristrutturazione e cambio d'uso di fabbricato rurale a Country House (2004)
22. Relazione geologica per opere di ristrutturazione edilizia di unità immobiliare a Falconara alta (2004)
23. **Consulente Banca Marche per interventi di messa in sicurezza d'emergenza in seguito a ordinanza comunale per presunto inquinamento da idrocarburi di terreno e falda freatica (2004-2005)**
24. Relazione geologica per installazione di un box prefabbricato presso il plesso cimiteriale di Castelferretti (2005)
25. Relazione geologica per installazione di un box prefabbricato all'interno dell'area ex discarica sita in via Le Saline (2006)
26. Relazione geologica geotecnica per la manutenzione straordinaria finalizzata al recupero di un muro di sostegno all'interno della corte di un edificio sito in via Diotallevi n°8 (2006)
27. Relazione geologica geotecnica per la realizzazione di un nuovo capannone destinato all'allevamento avicolo in via del Commercio (2006)
28. Relazione geologica geotecnica per la ricostruzione di un muro di sostegno lesionato a confine tra l'edificio di proprietà M. in via le Vill n°1 e l'edificio di proprietà ERAP in via Matteotti (2007)
29. Relazione geologica geotecnica per la realizzazione di un muro di contenimento a confine di un edificio sito in via Trieste 17 (2008)



30. **Relazione geologica per la variante parziale al P.R.G. del comune di Falconara per il miglioramento dell'assetto viario e dei servizi nell'abitato di Castelferretti (2008)**
31. Relazione geologica geotecnica per la realizzazione di un edificio in adiacenza a via G. Bruno a Castelferretti (2008)
32. **Studio geologico geotecnico per la variante al P.R.G. del comune di Falconara (2008)**
33. Relazione geologica geotecnica per il progetto di realizzazione di capannoni avicoli in variante siti in via del Lavoro (2009)
34. Consolidamento di un muro di confine di una proprietà sita in via Matteotti nn. 4-4° - Ricorso per A.T.P. R.G 3077/10 – Tribunale di Ancona (2011)
35. Relazione geologica geotecnica finalizzata alla ricostruzione di una serra all'interno di un vivaio sito in località Santa Maria a Castelferretti (2012)
36. Relazione geologica finalizzata alla definizione delle cause del lesionamento di un fabbricato sito in via Camerunesi (2012)

LOCALITÀ COMUNE DI FANO (PU)

1. * Relazione geologica-geotecnica sulle cause del dissesto di un edificio sito in via Bevano ai fini del suo consolidamento (2017)

LOCALITÀ COMUNE DI FERMO (AP)

1. * Soprintendenza per i beni ambientali ed architettonici delle Marche - incarico per studio geologico-geotecnico ai fini del consolidamento e restauro della Chiesa di S. Agostino ed Oratorio S. Monica di Fermo (1993)
2. Intervento di risanamento conservativo di un edificio di civile abitazione ubicato in via Mecozzi n. 3 (2000)
3. Relazione geologica geotecnica per la ristrutturazione interna e la sistemazione esterna dell'Hote Ruhig sito in via Faa' di Bruno n°165 in località Ponte Sasso (2005)

LOCALITÀ COMUNE DI FILOTTRANO (AN)

2. Indagine geologica-geotecnica finalizzata a ristrutturazione e restauro di un edificio sito in località Cantalupo a seguito del sisma del settembre 1997 (2000)
3. Ristrutturazione di un fabbricato sito nella corte di un edificio di civile abitazione in via S.Uberto (2010)

LOCALITÀ COMUNE DI FORLÌ

1. Indagine geologica-geotecnica per la tombinatura di un tratto dello scolo Cerchia sito nella zona artigianale di Forlì, tra via Golfarelli e via Balzella (1990)

LOCALITÀ COMUNE DI FRANCAVILLA D'ETE (FM)

1. Relazione geologica geotecnica per la realizzazione di un ampliamento della sede delle Opere Pie decentrate di ricovero e cura "G. Didari" sita in via Didari

LOCALITA' COMUNE LOCALITA'
DI FORLÌ COMUNE DI
FORLÌ

LOCALITÀ COMUNE DI ISERNIA

1. Incarico di studio geologico-geotecnico ai fini della installazione di una pensilina presso un impianto distributore di benzina sito in via XXIV maggio (1995)

LOCALITÀ COMUNE DI JESI (AN)

1. Incarico di studio geologico-geotecnico per nuova edificazione ad uso civile abitazione, in località via Ancona (1994)
2. Incarico di indagine geologica-geotecnica ai fini della lottizzazione di un'area sita in via Pantiere (1994)
3. Incarico di studio geologico-geotecnico per ristrutturazione edificio sito in s.p. Castelfidardo-Montecarotto Km. 4.170 - proprietà S.M. (1995)
4. Relazione tecnica geologica ed agronomica ai fini dell'ottenimento della concessione trentennale di derivazione di acqua pubblica (1999)
5. Relazione tecnica di risposta all'opposizione dell'ENEL GREENPOWER alla concessione di derivazione pluriennale di acqua pubblica tramite pozzo per uso irriguo (2005)
6. Consulenza per il rilevamento geomorfologico di un tratto di Fiume Esino tra Pianello vallesina e S.Maria del Piano



2013

7. Relazione geologica per l'ampliamento del magazzino lato nord dello stabilimento Caterpillar Ihydraulics Italia di via Roncaglia
8. Relazione geologica per la realizzazione di una vasca antincendio sul lato nord e di un ampliamento sul lato ovest dello stabilimento Caterpillar Ihydraulics Italia di via Roncaglia e realizzazione di una scala antincendio esterna ad un edificio in prossimità dell'ingresso del medesimo stabilimento.
9. Relazione geologica per il consolidamento di parte degli edifici che compongono il condominio sito tra via Jugoslavia e Largo Europa.

2014

10. Relazione geologica per l'ampliamento di uffici sul lato sud dello stabilimento Caterpillar Ihydraulics Italia di via Roncaglia.

2015

11. Relazione geologica geotecnica per ristrutturazione di un edificio di civile abitazione sito in via S.Marcello

LOCALITÀ COMUNE DI L'AQUILA (AQ)

1. Relazione geologica-geotecnica ai fini della realizzazione di una paratia di pali a sostegno di uno sbancamento per lavori conseguenti al sisma del 06/04/2009 per sostituzione edilizia di edificio sito in via Luigi Sturzo (2015)

LOCALITÀ COMUNE DI LORETO (AN)

1. **Associazione temporanea di imprese: consulenza al Dr. Geol. Fabio Vita per studio geologico-geomorfologico di fattibilità per la realizzazione del centro di accoglienza "Giovanni-Paolo II" per giovani**

2. Indagine geologica-geotecnica finalizzata alla realizzazione di un'area urbana per la sosta ed il ristoro, in ampliamento al palazzetto dello sport di Loreto (1998)

LOCALITÀ COMUNE DI LORETO APRUTINO (PE)

1. Incarico per studio geologico-tecnico ai fini del consolidamento di un edificio sito in contrada Sablanico (1993)
2. Incarico di studio geologico-tecnico per consolidamento e risanamento igienico fabbricato in località contrada Colle Palma (1995)

LOCALITÀ COMUNE DI LUGO (RA)

1. Progetto di ampliamento dell'edificio demaniale sede del Commissariato P.S. di Lugo – Ravenna (2011)

LOCALITÀ COMUNE DI MACERATA (MC)

1. Relazione geologica geotecnica per la realizzazione di un filtro esterno all'ingresso del dipartimento provinciale ARPAM di Macerata (2012)

2014

2. Relazione geologica geotecnica per la realizzazione di una tettoia per la copertura dell'area esterna a servizio dei depositi e delle bombole di gas tecnici compressi presso la sede del dipartimento provinciale ARPAM di Macerata

2015

3. * **ARPAM** Studio delle cause delle lesioni sul muro di sostegno prospiciente l'edificio di via Velini ai fini del progetto preliminare per la stabilizzazione e consolidamento del muro stesso

LOCALITÀ COMUNE DI MIGLIANICO (CH)

1. Costruzione degli edifici B.1.2.3. Turistico residenziali nel sotto Sub-comparto B.4.a dell'approvato P.U.I. della Sub-area D5 strada Comunale Chieti-Ortona (2011)

LOCALITÀ COMUNE DI MOMBAROCCIO (PU)

2014

1. Perizia tecnica per il progetto di primo intervento di somma urgenza per la stabilizzazione temporanea del depuratore sito in località Villagrande di Mombaroccio.

2016

2. Relazione geologica geotecnica per la realizzazione di una paratia per il contenimento del terreno presso il depuratore di Villagrande di Mombaroccio

LOCALITÀ COMUNE DI MONDOLFO (PU)

1. Consulenza geologica-geotecnica per realizzazione di garage interrato e lavori di manutenzione straordinaria di un edificio di proprietà Baioni in via san pasquale n. 5 (2005)
2. Relazione geologica geotecnica per la realizzazione di edifici di civile abitazione in via Monte Cappellano (2005)
3. Installazione di un impianto fotovoltaico a terra in un'area situata tra via Fano e via Carestia (2010)
4. Ristrutturazione di un edificio sito in via Borgo ospedaletto n°15 (2010)

LOCALITÀ COMUNE DI MONSANO (AN)

1. * Studio geologico e geotecnico di un'area classificata nel P.A.I. con codice F-12-0316 (P3-R2) ai fini della delocalizzazione/ristrutturazione dell'edificio denominato "Case Barchiesi" sito in via Montegiacomo n°116 (2012)

2013

2. Relazione geologica geotecnica per la realizzazione di un ascensore all'interno di un edificio sito in Largo 2 querce.

LOCALITÀ COMUNE DI MONTECAROTTO (AN)

1. Perizia geologica per causa civile in un edificio in località S. Lorenzo (2012)

2013

2. Relazione geologica geotecnica finalizzata alla comprensione delle cause del lesionamento di un fabbricato sito in contrada San Biagio e alla determinazione delle possibili soluzioni per il consolidamento dello stesso

LOCALITÀ COMUNE DI MONTEMARCIANO (AN)

1. Incarico per studio geologico geotecnico ai fini della costruzione di una palazzina ad uso civile abitazione, in via Roma (1993)
2. Incarico di studio geologico-tecnico ai fini della costruzione di un garage interrato in via croce (1994)
3. Incarico di studio geologico-geotecnico ai fini del consolidamento dell'edificio di civile abitazione sito in via Piave proprietà L.V. (1995)
4. Relazione geologica geotecnica per la realizzazione di una vasca in calcestruzzo per il posizionamento di un nuovo macchinario all'interno di un capannone esistente sito lungo la Statale Adriatica n°16 (2007)
5. Consolidamento di un edificio sito in via Fonte Bella n°12 (2010)
6. Realizzazione di una cabina elettrica in prossimità di un capannone esistente sito lungo la strada Statale Adriatica n°16 al civico n°54 (2011)
7. Relazione geologica finalizzata alla demolizione e ricostruzione con ampliamento di un edificio sito in via Gualdo (2012)
8. Relazione geologica geotecnica per i lavori di costruzione di un muro di confine con FFSS e tettoia (2017)

LOCALITÀ COMUNE DI MONTERADO (AN)

1. Relazione geologica per utilizzo di liquami di origine suina a fini agronomici-6001- Ponte Rio (2004)

LOCALITÀ COMUNE DI MONTE PORZIO (PU)



1. Ristrutturazione con frazionamento per la formazione di n°2 abitazioni indipendenti di un fabbricato residenziale sito in via Cesanense n°149 a Castelvecchio (2009)
2. Relazione geologica geotecnica per ristrutturazione di fabbricati residenziali adiacenti siti in via Cavallotti con recupero statico strutturale di una capriata portante sul muro di confine. (2017)

LOCALITÀ COMUNE DI M.S.GIUSTO

1. * **Amm.ne comunale di M. S.Giusto: incarico di studio geologico per la redazione del P.R.G di M.S.Giusto (1994)**
2. * **Amm.ne comunale di M. S.Giusto: indagine geognostica integrativa all'indagine geologica per la redazione del P.R.G.: valutazione di edificabilità ed affinamento della normativa di tipo geologico-geotecnico della nuova area di espansione artig (1996)**

LOCALITÀ COMUNE DI MONTESANVITO

1. * **Amm.ne comunale di M.S. Vito: incarico di studio geomorfologico dei movimenti franosi interessanti il versante a valle di Via Gioco Liscio e progetto di massima inerente la bonifica dei terreni coinvolti nei movimenti gravitativi (1997)**
2. * **Studio geologico-geotecnico finalizzato alla costruzione di una paratia di pali a valle dell'edificio ubicato in via Gioco Liscio n.2 (1997)**
3. * **Studio sulla stabilità dell'area di sedime di un edificio di civile abitazione in progetto di ristrutturazione sito in via Metrano n°13 (2008)**



LOCALITÀ COMUNE DI MONTOTTONE (AP)

1. * **Soprintendenza per i beni ambientali ed architettonici delle Marche: incarico per studio geologico-geotecnico ai fini del consolidamento e restauro della Chiesa di S. Francesco e del sottostante versante in frana - Montottone (1996)**

LOCALITÀ COMUNE DI MORRO D'ALBA

1. * **Indagine geologico-geotecnica finalizzata alla progettazione di una paratia di pali quale intervento di urgenza per la stabilizzazione di un edificio coinvolto da un movimento franoso sito in via del Mare n.57 (1997)**
2. **Indagine geologica – geotecnica finalizzata alla progettazione di una country house sita in via del Mare n°57(2002)**
3. **Indagine geologica – litostratigrafica del sottosuolo dell'area di sedime di un edificio condominiale ubicato in via Matteotti n.7 (2002)**
4. **Valutazione della stabilità dell'insieme terreno di fondazione-edificio-versante del fabbricato di proprietà di Sieno A. e D. sito in via del mare (2002)**
5. **Riparazione danni con miglioramento sismico di un edificio danneggiato dal sisma – L. 61/98 in via S.Amico 6 (2003)**
6. **Progetto di riqualificazione parco urbano Chico Mendez (2003)**
7. **Relazione geologica e geotecnica inerente il progetto di costruzione di fabbricato rurale (2004)**
8. **Relazione geologica geotecnica per la ristrutturazione di un edificio sito in via Sant'Amico n°78 (2005)**
9. **Relazione geologica geotecnica per la ristrutturazione di un edificio sito in viale Marconi (2006)**
10. **Relazione geologica geotecnica per il restauro e risanamento conservativo di un fabbricato sito in via Morganti n°7 (2007)**
11. **Relazione geologica geotecnica per il consolidamento di un edificio sito in contrada S.Patrignano n°18 (2008)**
12. **Relazione geologica geotecnica per la demolizione e ricostruzione di un fabbricato sito in via I. Silone n°14 (2008)**
13. **Ristrutturazione di un edificio ex colonico sito in via Pozzobuono n°11 (2009)**
14. **Consolidamento di un edificio di civile abitazione sito in via Santa Maria del Fiore n°47 (2009)**
15. **Restauro con miglioramento sismico finalizzato a ricettività turistica rurale di edifici storici extraurbani siti in via S.Amico n°52 (2009)**

1.200.000,00

2013

16. **Relazione geologica geotecnica per l'osservazione alla variante generale del PRG del comune di Morro D'Alba**
17. **Relazione geologica geotecnica per il consolidamento di un fabbricato di civile abitazione sito in via Matteotti**

2014

18. **Relazione geologica geotecnica per il consolidamento di una porzione di un fabbricato di civile abitazione sito in via Santa Maria del Fiore**

2015

19. **Relazione geologica geotecnica ai fini dell'ampliamento ai sensi della L.R. 22/09 di un edificio sito in via del Mare**

2016

20. **Relazione geologica geotecnica per la ristrutturazione edilizia di un complesso di manufatti extra urbani e costruzione di annessi, nucleo "ex Agnetti" sito in via S. Amico**
21. **Relazione geologica geotecnica per la ristrutturazione edilizia di un complesso di manufatti extra urbani e costruzione di annessi, nucleo "ex Bocolini" sito in via S. Amico**
22. **Relazione geologica geotecnica per ampliamenti e sopalcature di un capannone ad uso produttivo sito in via del Mare**
23. **Relazione geologica geotecnica per l'ampliamento di un edificio ad uso produttivo lotto QR zona P.I.P. località S. Amico**

2017

24. **Relazione geologica geotecnica per la demolizione e ricostruzione di una porzione di fabbricato ex colonico sito in contrada Barocco con variazione di destinazione d'uso a piano terra e ampliamento**

2018

25. Relazione geologica geotecnica per la realizzazione di un gazebo in adiacenza a un edificio sito in contrada Maiolino
26. Relazione geologica geotecnica per il piano di lottizzazione Tech-Pol zone produttive di espansione D2 località S. Amico

LOCALITÀ COMUNE DI NUMANA (AN)

- 1) Indagine geologico-geotecnica ai fini del consolidamento statico di un edificio in località villaggio Taurus (1992)
- 2) Indagine geologica-geotecnica per la ristrutturazione di locali destinati a servizi – proprietà comune di Numana località Numana centro (1994)
- 3) Studio geologico-geotecnico ai fini della ristrutturazione con cambio di destinazione d'uso di un edificio sito in via Litoranea a Marcelli di Numana (1994)
- 4) Studio geologico ai fini della installazione di una gru a bandiera nell'area in concessione al C.N.N. - Porto di Numana (1996)
- 5) * Circolo Nautico Numana-Silvio Massaccesi: Studio per la realizzazione di una struttura sportiva per la divulgazione e la formazione allo sport velico sede del Circolo Nautico di numana "Silvio Massaccesi"- Criteri di studio: 1. analisi della pericolosità della falesia sovrastante la struttura sportiva da realizzare, mediante modellazione numerica del moto dei blocchi rocciosi ed interazione con le opere di protezione; 2. studio del terreno di fondazione dell'edificio in progetto (1997)
- 6) Relazione geologica-geotecnica per realizzazione di tre scale esterne ad un edificio di civile abitazione sito tra via Amalfi e via Ischia (2005)
- 7) Relazione geologica geotecnica per la parziale chiusura di un porticato e ampliamento dell'accesso carrabile di un edificio sito in via dei Lillà n°1(2008)
- 8) Realizzazione di una struttura per bagni e docce sito in prossimità del Circolo Nautico Massaccesi nel Porto turistico di Numana (2010)

1.000.000.000

2014

- 9) Relazione geologica-stratigrafica per lo studio del sottosuolo della corte di proprietà della committenza ubicata in via delle Ortensie

LOCALITÀ' COMUNE DI OFFAGNA (AN)

- 1) * Dr. Arch. Carlo Brunelli per Amm.ne comunale di Offagna: incarico della indagine geologica per la redazione del P.R.G; (1996) - L'incarico è stato revocato nel 1997, al termine dello studio preliminare, poiché le richieste dell'Amm.ne contrastavano con i dettami disciplinari professionali degli urbanisti incaricati; quale concausa alla revoca dell'incarico degli urbanisti vi è da annoverare il rifiuto dello scrivente Dr. Geol. M. Brunelli di "assequiare" la instabilità di un'area inserita come urbanizzabile nel progetto preliminare del piano, senza che palesi evidenze geomorfologiche giustificassero tale scelta e senza, comunque, avere prima eseguito un approfondimento dello studio dell'area in questione.
- 2) Relazione geologica e geotecnica inerente il progetto di realizzazione di piscina in Via Pago n. 13 (2004)
- 3) Relazione geologica-geotecnica per realizzazione di autorimessa interrata nella corte di un edificio sito in via Pago n. 13 (2008)
- 4) Consolidamento di un edificio di civile abitazione sito in via Pago n°8 (2009)



LOCALITÀ' COMUNE DI OSIMO (AN)

- 1) Incarico di studio idrogeologico per la definizione dei rischi di inquinamento della falda da liquami zootecnici in un'area sita nella valle alluvionale del fiume Aspio-località Stazione di Osimo (1993)
- 2) Incarico di indagine geologico-geotecnica per la lott.ne di un'area in via Flaminia II^ zona a verde di interesse turistico-località Bivio Badolina (1994)
- 3) Indagine geologico-geotecnica finalizzata alla ristrutturazione di un immobile sito in via del Fosso, Comune di Osimo (1999)
- 4) Indagine geologica-geotecnica finalizzata alla ristrutturazione di un immobile sito in località San Biagio di Osimo (1999)

200.000.000

2013

- 5) Relazione geologica geotecnica per il consolidamento di un edificio sito in via Vici

2018

- 6) * Relazione geologica geotecnica per l'intervento di stabilizzazione del movimento franoso di tipologia complessa interessante un'area compresa tra via S. Giorgio e la SS16

LOCALITÀ' COMUNE DI OSTRA (AN)

- 1) Studio geologico ai fini della ristrutturazione con cambiamento di destinazione del piano terra di un edificio sito in via Riviera di Ponente ad Ostra (1995)
- 2) Studio geologico-geotecnico ai fini della ristrutturazione di un fabbricato urbano unifamiliare di proprietà L.L. (1995)
- 3) Studio geologico-geotecnico ai fini della comprensione delle cause del dissesto dell'edificio di proprietà del Sig. P. P., sito in strada Vicinale della Schea (1996)
- 4) Studio geologico-geotecnico ai fini della sopraelevazione dell'edificio di proprietà del Sig. G.P. (1996)
- 5) Studio geologico-geotecnico ai fini del consolidamento di muro di cinta della corte di un edificio in via Massa, lungo la S.P. 41 Belvedere-Brugnetto Km. 3+250 L.D. nel centro abitato di Ostra (1997)
- 6) Realizzazione del consolidamento di un muro di cinta e dell'adeguamento statico di una capanna di proprietà M. (1997)
- 7) Studio geologico-geotecnico ai fini del consolidamento dell'edificio sito in via di Montemarciano n.56 - Proprietà C.A. (1997)
- 8) Lavori di manutenzione straordinaria e risanamento conservativo di un capanno sito in via Matteotti n.70 (1997)
- 9) Realizzazione di un muro di sostegno di una scarpata ubicata a monte dell'edificio sito in via Matteotti n.68

(1997)

- 10) * Valutazione dell'equilibrio scarpata-muro sostegno-strada comunale coinvolti da una frana, a valle dell'edificio ubicato in via Brodolini (1997)
- 11) Indagine per il consolidamento di una serra dissestata da movimento franoso, proprietà Bedini (1999)
- 12) Consolidamento dell'edificio sito in via Matteotti n. 68 (2000)
- 13) Consolidamento dell'edificio sito in via Aldo Moro n. 2 (2000) 30.000.000
- 14) Realizzazione di muro di sostegno di cinta della corte di un edificio sito in via Aldo Moro (2001) 90.000.000
- 15) Progetto di manutenzione e consolidamento dell'edificio di civile abitazione sito in via Madonna del Rosario n° 11 (2001)
- 16) **Indagine geologica geotecnica per la lottizzazione in via degli ulivi lotto n°9 (2004)**
- 17) Indagine geologica geotecnica finalizzata alla ristrutturazione di un fabbricato di proprietà Terzetti sito in via Territoriale (2005)
- 18) Relazione geologica geotecnica per la ristrutturazione e realizzazione di due pergolati in legno in un edificio sito in via Senigalliese 62 (2005)
- 19) Relazione geologica geotecnica per la costruzione di un edificio residenziale da n.15 alloggi e relative pertinenze sito in via Paradiso (2005)
- 20) Consulenza geologica-geotecnica per costruzione di piattaforma parcheggio a Casine di Ostra (2006)
- 21) Relazione geologica geotecnica per la ristrutturazione di un edificio ex colonico sito in località Vaccarile di Pianello di Ostra (2007)
- 22) Relazione geologica geotecnica per la realizzazione di un annesso agricolo in via del Pozzosanto (2007)
- 23) Relazione geologica geotecnica per il consolidamento di un edificio di civile abitazione sito in via Belvedere Ostrense (2008)
- 24) Intervento di consolidamento di un edificio di civile abitazione sito in via G.Matteotti (2009)
- 25) Consolidamento di un edificio sito in via Pozzo Santo n°14 (2010)
- 26) * Valutazione della stabilità del versante su cui insiste l'area di lottizzazione artigianale "Pie Venerine" e della parte terminale di via Don L.Benni (2010)
- 27) Restauro e risanamento conservativo di un fabbricato di civile abitazione sito in via S.Martino n°5 (2010)
- 28) Ampliamento di un fabbricato esistente sito in via Vaccarilense n°132 (2011)
- 29) Manutenzione straordinaria, restauro e risanamento conservativo di un edificio sito in largo Marina nn.70-71 (2011)
- 2013**
- 30) Relazione geologica geotecnica per lo studio di un movimento franoso che ha interessato un fabbricato di civile abitazione sito in via dell'Incoronata e studio della stabilizzazione e del consolidamento dell'area di sedime dell'edificio
- 2014**
- 31) Relazione geologica geotecnica per la ristrutturazione di un edificio sito in via della Chiusa in località Pongelli
- 32) **Relazione tecnica per la valutazione preliminare dell'influenza idraulica di una briglia realizzata in gabbioni di pietra sul fosso Butano all'altezza dell'abitazione di proprietà della committenza sita in via Jesi in località Vaccarile di Ostra**
- 2016**
- 33) * Relazione geologica geotecnica per la stabilizzazione di un terrapieno attualmente sorretto da terre armate e realizzazione di garages interrati a pertinenza degli alloggi degli edifici siti in via degli Ulivi
- 2017**
- 34) Relazione geologica geotecnica per l'ampliamento inferiore al 20% di un edificio unifamiliare sito in via dell'Incoronata
- 2018**
- 35) * Relazione geologica geotecnica per la stabilizzazione delle corti di edifici siti in via degli Ulivi
- 36) Relazione geologica geotecnica per la realizzazione di un edificio in un terreno a monte di una abitazione esistente sita in via S.Maria Apparve.

LOCALITÀ COMUNE DI OSTRA VETERE

1. Relazione geologica geotecnica per la realizzazione di una tettoia nella corte di un edificio sito in via G.Perini n°8 nella frazione di Pongelli (2005)
2. Consolidamento di un edificio sito in via Marconi n°21 (2009)
3. Relazione geologica geotecnica per la ristrutturazione con ampliamento ai sensi della L.R. 22/09 di un edificio di civile abitazione sito in via Martiri Ungheresi n°7 (2012)
4. Relazione geologica geotecnica finalizzata alla realizzazione di una tettoia aperta per fotovoltaico e manutenzione straordinaria di un fabbricato sito in via Montale n°12 (2012)



2014

5. Relazione geologica geotecnica finalizzata alla realizzazione di un fabbricato in un'area sita a margine di via Montale

2016

6. **Relazione idrologica idraulica per il progetto di messa in sicurezza di un laghetto collinare sito in località Brancasecca**

LOCALITÀ COMUNE DI PIAGGE (PU)

2014

1. Relazione geologica geotecnica per la definizione delle cause del lesionamento di un fabbricato di alloggiamento valvole in aderenza ad una cisterna di accumulo e distribuzione acque potabili siti in via Montale

LOCALITÀ COMUNE DI PENNE (PE)

- 1) * Studio geologico-geotecnico del movimento franoso coinvolgente l'edificio di proprietà A.G. con progettazione dell'intervento di consolidamento dell'area in frana (1995)

- 2) * Studio geologico-geotecnico ai fini della stabilizzazione della frana coinvolgente l'edificio di proprietà A.I. sito in via Strada Vicinale Incammino (1996)
- 3) Studio dei dissesti inerenti l'edificio di proprietà D.G. sito in Via Colleromano n. 1 (1997)
- 4) Studio geologico-geotecnico per il consolidamento del fabbricato sito in via De Caesaris n.20 (1995)
- 5) Studio geologico-geotecnico ai fini del consolidamento di un edificio sito in via De Caesaris n.95 (1997)
- 6) Studio geologico, geotecnico, geomorfologico ed idrogeologico finalizzato alla comprensione delle cause del dissesto ed al consolidamento del condominio PDM - sito in via Caselli (1998) 130.000.000
- 7) Studio geologico-geotecnico finalizzato al consolidamento delle fondazioni di una parte di Palazzo De Caesaris sito in via Roma (1998) 60.000.000
- 8) Consulenza tecnica di parte nella causa Martini/D'Angelo (2006)

LOCALITÀ COMUNE DI PERGOLA (PU)

- 1) Restauro e risanamento conservativo con riparazione del danno subito a seguito dell'evento sismico del 26/09/1997 e seguenti della Chiesa di S. Maria in Vallea (2001)
- 2) Relazione geologica geotecnica per la ristrutturazione di un fabbricato rurale (2003)
- 3) Relazione geologica per ristrutturazione di fabbricato rurale sito in località Isola di Fano (2004)

LOCALITÀ COMUNE DI PESARO (PU)

2013

Relazione geologica geotecnica per la realizzazione di condotte fognarie in località Santa Maria dell'Arzilla con relativo collettamento ad un impianto di depurazione e bonifica della rete idrica e realizzazione di una paratia tirantatadi protezione del fronte scavo della vasca di sollevamento lungo la strada provinciale n. 32



LOCALITÀ COMUNE DI PETRIOLO (MC)

- 1) Amm.ne comunale di Petriolo: studio delle potenzialità estrattive e dell'eventuale sfruttamento delle acque termali denominate "complesso fluido naturale Salso-Piceno" (1991)
- 2) * Amm.ne comunale di Petriolo: studio del quadro fessurativo ed indagine geologico -geotecnica preliminare per la determinazione della natura dei dissesti interessanti il muro di sostegno della strada provinciale Petriolo-Corridonia (1992)
- 3) Indagine geologica preliminare ai fini della realizzazione del centro turistico polivalente "La Collina" (1992)

LOCALITÀ COMUNE DI PETRITOLI (AP)

1. Relazione geologica geotecnica per la realizzazione di un locale interrato in via S. Antonio A Valmir (2007)

LOCALITÀ COMUNE DI POGGIO PICENZE (AQ)

- 1) Relazione geologica geotecnica e sismica per lavori di miglioramento sismico a seguito degli eventi sismici del 06/04/2009 dell'aggregato 3.06 decreto USCR del 06/02/2014 sito in Piazza Castello (2016)
- 2) Relazione geologica geotecnica e sismica per lavori di miglioramento sismico a seguito degli eventi sismici del 06/04/2009 dell'aggregato 3.11 decreto USCR del 06/02/2014 sito in Piazza Castello (2017)

LOCALITÀ COMUNE DI POGGIO SANNITA (IS)

- 3) Incarico per studio geologico-geotecnico ai fini del consolidamento dell'edificio sito in v. Marconi 13-15 (1993)
- 4) Incarico per studio geologico-geotecnico ai fini del consolidamento di un edificio sito nel Comune di Poggio Sannita (1993)

LOCALITÀ COMUNE DI POLVERIGI

- 4) Amm.ne Comunale di Polverigi: ricerca ed individuazione di risorse idriche sotterranee per uso acquedottistico in un tratto della vallata alluvionale del fiume Musone (1989)
- 5) Amm.ne Comunale di Polverigi: studio idraulico delle perforazioni di sfruttamento con prove di pozzo e calcolo dei parametri idrogeologici locali dell'acquifero alluvionale del fiume Musone (1990)

LOCALITÀ COMUNE DI PORTO RECANATI (MC)

- 1) Amm.ne Comunale di P.Recanati: consulenza geologico-tecnica ed idrogeologica per progetto di recupero e gestione di ecosistema costiero tramite realizzazione di "sistema integrato di fitodepurazione", richiesta finanziamenti CEE progetto MEDSPA 1991 (1991)
- 2) Amm.ne Comunale di P.Recanati: studio geologico per piano programma di fattibilità tecnico-economica per la realizzazione di un parco naturale ed archeologico situato nella zona sud di Porto Recanati, comprendente il recupero e la gestione della pineta costiera (1991)
- 3) Incarico di indagine geologico-geotecnica per l'edificazione di un complesso residenziale sito in località Montarice (1994)
- 4) Dr. Arch. Carlo Brunelli per Amm.ne Comunale di P.Recanati: Piano programma per il recupero e la rivitalizzazione della pineta nell'ambito di una proposta di parco naturale ed archeologico nella zona Sud di Portoracanati - Studio geologico e geotecnico per progetto definitivo degli interventi - IMPIANTO DI FITODEPURAZIONE (1997)

LOCALITÀ COMUNE DI PORTO S.GIORGIO

1. Valutazione di impatto ambientale ambito suolo sottosuolo e ambiente idrico per il progetto di riqualificazione del porto turistico del comune di P.S.Giorgio (2006)

LOCALITÀ COMUNE DI RECANATI

1. n. 14 di Recanati: Studio del quadro fessurativo ed indagine geologico-geotecnica per la determinazione della natura dei dissesti interessanti l'Ospedale S. Lucia di Recanati; U.S.L. n. 14 (Recanati-MC) (1992)
2. Azienda Servizi Territoriali-Recanati: indagine geologica e geotecnica finalizzata alla variante al P.R.G. di Recanati, inerente il cambio di destinazione d'uso di un terreno da agricolo ad edificabile in c.da via Maggio (1997)

3. Relazione geologica geotecnica per lo studio delle cause del dissesto e consolidamento di un edificio sito in contrada Bagnolo n°46 (2012)
4. Relazione geologica geotecnica per l'installazione di un nuovo cancello a battente su un muro di recinzione a sud-ovest dei giardini di Palazzo Antici. (2017)
5. Relazione geologica geotecnica e sismica per la ristrutturazione del complesso edilizio denominato Palazzo Antici. (2017)

LOCALITÀ COMUNE DI RIPE (AN)

1. Edificazione di garage in località Basse di Ripe (2000)
2. Relazione geologica e geotecnica inerente il progetto di realizzazione palazzina in località Brugnetto (2003)
3. Indagine geologica-geotecnica finalizzata alla realizzazione di un fabbricato residenziale (2003)
4. Relazione geologica-geotecnica per la realizzazione di un edificio di civile abitazione sito tra via Medi e via San Rocco (2005)
5. Relazione geologica geotecnica per la demolizione e ricostruzione di una porzione di edificio sito in via S.S.Trinità (2007)
6. Relazione geologica geotecnica per la manutenzione straordinaria di un fabbricato residenziale sito in via Antonietti n°1 – Brugnetto di Ripe (2007)
7. Piano di recupero di un complesso edilizio denominato "La Tabaccaia" sito in via Porcozzone n°2 (2008)
8. Progetto di messa in sicurezza di un'area sita in via Antonietti n°1 nella frazione di Brugnetto in ottemperanza ad un'ordinanza sindacale (2009)
9. Indagine di lottizzazione di un'area sita a monte di via Garibaldi (2009)
10. Consolidamento di un annesso ad un edificio sito in via Borghetto di Ripe (2010)
11. Ampliamento di un edificio di civile abitazione sito in via dell'Annunziata n°19 (2011)
12. Relazione geologica geotecnica finalizzata alla realizzazione di un ampliamento di un capannone artigianale sito in via G. Galilei (2012)

30.000.000

2013

13. Relazione geologica geotecnica per la realizzazione di serre per attività ortovivaistica in un'area sita lungo la S.P.12 Corinaldese in località Ponte Lucerta
14. Relazione geologica idrogeologica e litostratigrafica locale per l'autorizzazione allo scarico di un edificio di civile abitazione ubicato in località Basse di Ripe.
15. Relazione geologica idrogeologica e litostratigrafica locale per l'autorizzazione allo scarico di un edificio di civile abitazione ubicato in località via Gualdo
16. Relazione geotecnica integrativa per la ristrutturazione di una porzione di edificio per attività agrituristiche sito in via S.S.Trinità.

LOCALITÀ COMUNE DI SAN ANGELO IN PONTANO (MC)

2018

1. * Relazione geologica-geotecnica per la valutazione della stabilità dell'area di sedime del campo solare denominato Chiaravalle
2. * Relazione geologica-geotecnica per la valutazione della stabilità dell'area di sedime del campo solare denominato S.Angelo

LOCALITÀ COMUNE DI SAN COSTANZO (PU)

1. * **Amm. comunale** Indagine geomorfologica su un versante dove insiste la condotta fognante a servizio dell'abitato di S.Croce (2015)
2. * **Amm. comunale** Valutazione della fattibilità di un nuovo percorso della condotta fognante a servizio dell'abitato di S. Croce (2015)

LOCALITÀ COMUNE DI SAN GIORGIO DI PESARO (PU)

1. Costruzione di un fabbricato residenziale in un'area prossima a via Roma (2010)

LOCALITÀ COMUNE DI SANT'IPPOLITO

1. Studio geologico-geotecnico ai fini del consolidamento statico di una ex-chiesa ed annessa canonica sita in via S.Maurizio n.1, Loc.tà Sorbolongo (1993)

LOCALITÀ COMUNE DI SAN MARCELLO

1. Progetto di risanamento strutturale di edificio in c.a. danneggiato dall'evento sismico del 26/09/1997 (1999)
2. Relazione geologica-geotecnica per demolizione e ricostruzione con ampliamento di un fabbricato di civile abitazione sito in via Cimitero n. 1 (2004)
3. * Relazione geologica geotecnica per la stabilizzazione di un'area in frana (2006)
4. Intervento di consolidamento di un edificio di civile abitazione sito in via Cavour (2009)
5. Intervento di consolidamento di un edificio di civile abitazione sito in via Montelatiere n°12 (2009)
6. Relazione geologica geotecnica per la ristrutturazione di un accessorio nella corte di un fabbricato sito in via Melano (2013)
7. Relazione geologica geotecnica per il consolidamento di un edificio di civile abitazione sito in via Serra
8. Relazione geologica geotecnica finalizzata ai lavori di manutenzione straordinaria inerenti il recupero edilizio di un fabbricato sito in via Melano (2015)
9. Relazione geologica geotecnica per la ristrutturazione con demolizione e ricostruzione di un fabbricato di civile abitazione ex colonico sito in via Cavour (2016)

LOCALITÀ COMUNE DI S. MARIA NUOVA

1. * **Amm.ne comunale di S.M.Nuova:** incarico di studio geologico per la redazione del P.R.G di S.M.Nuova (1993)
2. Consulenza al Dott. Geol. Stefano Mengoni per: "Indagine geologico-tecnica per nuova edificazione in località via Nenni - via Fornaciotto (1994)



3. * Amm.ne comunale di S.M.Nuova: incarico in qualità di C.T.P. nella causa J.E. contro Comune di S.M.N. (1995)
4. Realizzazione di un ampliamento nello stabile M.C.R. S.p.a. sito a S. M. Nuova località Collina (1999)

LOCALITÀ COMUNE DI S. PAOLO DI JESI

1. Incarico di studio geologico-geotecnico ai fini del consolidamento di un edificio sito in via XX Settembre (1995)
2. * Consulenza al Dott. Geol. Giuliano Burzacca per: "Studio del movimento franoso interessante un tratto di via Peschereccia" (1999) 1.300.000.000

LOCALITÀ COMUNE DI SASSOFERRATO

1. * Amm.ne Comunale di Sassoferrato: incarico di studio geologico-strutturale, idrogeologico, geomorfologico e geotecnico per il consolidamento del versante in roccia sovrastante la scuola media ed elementare di via La Valle (1998) 50.000.000
2. * Amm.ne Comunale di Sassoferrato: indagine geologica preliminare per la ripermetrazione dell'area interessata dal movimento franoso a monte della scuola di via La Valle (2000) e per richiesta di nuovo finanziamento 1.200.000.000

LOCALITÀ COMUNE DI SENIGALLIA (AN)

1. Indagine geologico-geotecnica per la costruzione di un fabbricato di civile abitazione bifamiliare in località Montignano (1991)
2. Incarico di indagine geologico-geotecnica ai fini del cambio di destinazione d'uso ed aumento di superficie di una parte dei capannoni ex Montesi, in via Cesano Bruciata (1994)
- 2-bis) Incarico di studio geologico-geotecnico per ristrutturazione edificio Comunale (1995)
3. Incarico di studio geologico-geotecnico ai fini della costruzione di edificio residenziale in via Capri-loc.à Marzocca di Senigallia (1995)
4. Studio geologico-geotecnico ai fini della demolizione e ricostruzione tetto, soffitto, ecc. in fabbr.to di civile abitazione in via Bologna n.8, proprietà C.P.S. (1995)
5. Studio geologico-geotecnico per ristrutturazione edificio comunale in località Borgo Passera (1995)
6. Studio geologico-geotecnico del terreno di fondazione ai fini del recupero edilizio di un fabbricato in zona agricola sito in via del Giardino n.174 (1995)
7. Indagine geologica per costruzione autorimesse prefabbricate in via Podesti - Proprietà A. (1995)
8. Indagine geologica per restauro e risanamento conservativo di un ricovero attrezzi (1995)
9. Indagine geologica per il recupero estetico di un fabbricato sito in via IV Novembre nel comune di Senigallia - Proprietà coniugi C. (1995)
10. Indagine geologica per adeguamento statico di manufatti ad uso ripostiglio ed autorimessa siti in via del Moroso n.121 Loc.Roncitelli - Proprietà L.D. (1995)
11. Studio geologico ai fini della ristrutturazione di un garage sito in via Perugia n.23 - Proprietà L. (1995)
12. Relazione geologica ai fini della costruzione di una loggia in edificio sito in S.p: La Bruciata n.137 - Proprietà L.L. (1995)
13. Indagine geologica per il cambio di destinazione d'uso del fabbricato sito in via Lungomare Mameli n.139 (1995)
14. Studio geologico-geotecnico ai fini della sopraelevazione di un edificio sito in via Mameli n. 220 (1996)
15. Studio geologico-geotecnico finalizzato alla ricerca delle cause del dissesto statico ed al consolidamento dell'edificio sito in via Capanna n. 117 (1996)
16. Studio geologico-geotecnico ai fini della realizzazione di un piano interrato e della sopraelevazione della Pensione Venezia, sita in via Terni (1996)
17. Studio geologico-geotecnico ai fini della comprensione delle cause del dissesto dell'edificio di proprietà del Sig. S. S. e della realizzazione di un manufatto seminterrato in località S.Angelo (1996)
18. Studio geologico-geotecnico ai fini della ristrutturazione di una ex-palestra ad uso sala cinematografica, sita in via Arsilli, angolo via delle Caserme (1996)
19. Studio geologico-geotecnico ai fini della ristrutturazione ed ampliamento di un edificio di civile abitazione sito in via Capri n.9 - località Marzocca - proprietà Trincerri G. e A.M. (1996)
20. Studio geologico-geotecnico ai fini della realizzazione di vani tecnici per l'installazione di un impianto di sollevamento in un fabbricato urbano sito in via Savonarola (1996)
21. Studio geologico-geotecnico ai fini della ristrutturazione di un edificio di proprietà dei sig.ri B. e S. sito in via F.Baroccio (1996)
22. Studio geologico-geotecnico ai fini della demolizione e ricostruzione di un tetto di un edificio sito in via Mameli - Proprietà C.G. (1996)
23. Studio geologico-geotecnico ai fini sopraelevazione di un edificio di proprietà della sig.ra S.D., sito in via Petrarca n.12 (1996)
24. Studio geologico-geotecnico ai fini della comprensione delle cause del dissesto e degli eventuali rimedi per il consolidamento dell'edificio di proprietà F., in Via Arcieviese n. 9/a (1997)
25. Risanamento conservativo con parziale modifica di destinazione d'uso di porzione di fabbricato rurale, sito in strada Profondi Caldesi n. 70 (1997)
26. * Studio geologico-geotecnico ai fini della realizzazione di opere di sostegno di una scarpata interessata da frana, a monte dell'edificio sito in Via Fontenuovo n. 306 Località Scapezzano (1997)
27. Studio geologico-geotecnico ai fini del rifacimento della copertura di un edificio urbano (1997)
28. Studio geologico-geotecnico ai fini dell'adeguamento statico di manufatto adibito a deposito attrezzi sito in località Vallone, Strada della Benedetta (1997)
29. Studio geologico-geotecnico ai fini della realizzazione di un accesso carraio e pedonale su strada comunale in via Berardinelli n.275 - Scapezzano (1997)
30. Studio geologico-geotecnico ai fini della realizzazione di una autorimessa interrata e dell'adeguamento statico di un accessorio sito in via Casini n.22 (1997)



31. Studio geologico-geotecnico ai fini dell'adeguamento statico di manufatto adibito a deposito automezzi rotti sito in via Arcevese n.9/B (1997)
32. Sopraelevazione di un fabbricato residenziale sito in Senigallia via R.Sanzio n.397 (1998)
33. Valutazione sulla fattibilità di ristrutturazione di locali interrati da adibire a tavola calda-pizzeria (1998)
34. Studio geologico-geotecnico ai fini del rifacimento del tetto di un fabbricato urbano sito in via Beccaria n. 11, Senigallia (AN) - proprietà T.-M. - (1998)
35. **Indagine geologica ed idrogeologica ai fini della realizzazione di un pozzo ad uso domestico all'interno del cortile di un edificio al civico n. 85/A di via del Castellaro (1998)**
36. Sopraelevazione edificio proprietà Pongetti (1999)
37. Progetto di ampliamento fabbricato Albergo Augustus sito in via Cattabeni 18 (1999)
38. Indagine geologico-geotecnica finalizzata per il risanamento conservativo di un immobile sito in località "Roncitelli" (1999)
39. Risanamento conservativo dell'edificio sito in via SS. Trinità, località Scapezzano (2000) 400.000.000
40. Ristrutturazione di porzione di edificio e risanamento conservativo di annesso rustico siti in via del Termine n. 171, località Filetto (2000)
41. Risanamento conservativo di edificio sito in piazza F. Ferrer, località Roncitelli (2000)
42. Risanamento conservativo dell'edificio sito in via Scalzadonne n. 6, località Scapezzano (2000)
43. Consolidamento di edificio sito sulla strada Comunale delle Grazie n. 30 (2000) 30.000.000
44. Ristrutturazione di fabbricato di civile abitazione sito in via Ferriero - Portone (2001) 400.000.000
45. Restauro e risanamento conservativo di edificio sito in località Cannella (2001) 200.000.000
46. Ristrutturazione di porzione di capannone sito in via Cesano Bruciata, località Cesano di Senigallia (2001) 500.000.000
47. Risanamento conservativo di edificio sito in via del Giardino (2001) 400.000.000
48. Variazione di destinazione d'uso senza oneri di un edificio da rurale a civile abitazione (residenziale) e risanamento conservativo di parte dello stesso (2001)
49. **Amm.ne Comunale di Senigallia:** Ristrutturazione del sottopasso del Piazzale della Libertà (2001)
50. Progetto per la manutenzione straordinaria e modifiche distributive interne ed esterne (consolidamento fondazioni) nel fabbricato urbano sito in Senigallia – Via Berardinelli n° 298 (2001)
51. Risanamento conservativo di un edificio sito in via A. Costa – (2001)
- 2002**
52. Indagine geologica – geotecnica sulle cause del dissesto dell'edificio ubicato in via del Ferriero n°248/A (2002)
53. Indagine geologico – geotecnica finalizzata all'adeguamento antincendio scuola Giovanni Pascoli (2002)
54. Indagine geologica-geotecnica finalizzata alla ristrutturazione ed ampliamento di un edificio in via delle caserme 5 (2002)
55. Intervento di ripristino, recupero e restauro, con miglioramento sismico del patrimonio culturale danneggiato dalla crisi sismica – chiesa di S. Silvestro papa – via provinciale per Morro D'Alba – S. Silvestro (2002) 500.000,00
56. Indagine geologica-geotecnica finalizzata al progetto di "Risanamento conservativo della strada Cavallo-Montirone. Consolidamento movimento franoso" (2002)
- 2003**
57. Ricostruzione di un muro di sostegno a valle di un edificio sito in via Provinciale n. 96
58. Lavori di risanamento conservativo in un edificio di civile abitazione sito in via F. Baroccio n. 28 (2003)
59. Realizzazione di un accessorio agricolo (2003)
60. Studio delle cause delle lesioni dell'edificio sito in via della Resistenza n. 64,66,68. Marzocca (2003)
61. Studio sulle cause dei dissesti del condominio di via Lago di Bracciano n. 1 (2003)
- 2004**
62. Ristrutturazione ed ampliamento di fabbricato urbano sito in via Cellini n. 72 (2004)
63. Manutenzione straordinaria di fabbricato sito in frazione Vallone Borgo Panni n. 28 (2004)
64. Progetto per la realizzazione di n. 2 palazzine residenziali in località Montignano di Senigallia via Teano (2004)
65. Relazione geologica e geotecnica inerente il progetto di costruzione ristrutturazione edificio proprietà F.-S.Silvestro (2004)
66. Relazione geologica geotecnica per il restauro e risanamento conservativo di un fabbricato ex colonico sito in via Provinciale S. Silvestro n°169 località S. Silvestro (2004)
67. Relazione geologica e geotecnica inerente il progetto di costruzione di n. 2 edifici, in via Cellini a Montignano (2004)
68. Relazione geologica e geotecnica inerente lo studio delle cause delle lesioni dell'edificio sito in viale della Resistenza n. 64-66-68 a Marzocco (2004)
69. Relazione geologica geotecnica per il consolidamento dell'edificio di proprietà M Roberto sito in via Belardinelli n°298 (2004)
- 2005**
70. **Interventi di bonifica d'emergenza, piano di caratterizzazione, progetto di bonifica e direzione lavori della bonifica ambientale per inquinamento da idrocarburi pesanti (2004-2009,)**
71. **S.I.A. per la realizzazione di un nuovo impianto di autodemolizione (2005)**
72. Relazione geologica geotecnica per il consolidamento e ristrutturazione edificio via Rosciolo (2005)
73. Relazione geologica geotecnica per la ristrutturazione di un fabbricato in zona agricola in via Cavallo n°75 (2005)
74. Relazione geologica-geotecnica per consolidamento di un edificio di civile abitazione sito in via Fontenuovo n. 10 - località Scapezzano (2005)
75. Relazione geologica geotecnica per la ristrutturazione con modifiche del s.u.l. dell'edificio sito in via Cavallo 87/a (2005)
76. Relazione geologica – geotecnica per restauro e risanamento conservativo di ex edificio rurale (ex proprietà Lanarini - Carletti) con aumento di unità immobiliare in via Provinciale 212 Sant'Angelo (2005)
77. Relazione geologica geotecnica per la sopraelevazione di edificio di civile abitazione sito in via Filetto Termine 168/A (2005)
78. Relazione geologica geotecnica per il consolidamento di un edificio di civile abitazione sito in via Berardinelli n°286/b a Scapezzano (2005)



79. Relazione geologica geotecnica per il progetto di ristrutturazione di un fabbricato di civile abitazione in zona agricola in località Scapezzano (2005)
80. Relazione geologica geotecnica per la ristrutturazione di un edificio ex colonico sito in via del Fabbri e delle ville in località S. Silvestro (2005)
81. Relazione geologica geotecnica per la realizzazione di un capannone nel lotto 15 all'interno dell'area artigianale di Borgo Bicchia (2005)
82. Relazione geologica per la realizzazione di un muro di sostegno in località via Arcevese n°225 (2005)
83. Indagine geologica e geotecnica per la comprensione delle cause e rimedio di un diffuso stato fessurativo che ha interessato l'edificio sito in località Strada del Morignano (2005)

2006

84. Relazione geologica per la demolizione con fedele ricostruzione di un fabbricato sito in località Roncitelli (2006)
85. Relazione geologica geotecnica per la realizzazione di un ascensore e di scale esterne ad un edificio sito in via Perugino n°37 (2006)
86. Relazione geologica-geotecnica per la demolizione e ricostruzione di un edificio di civile abitazione sito in via del Ferriero in località La Gabriella (2006)
87. Relazione geologica geotecnica per la ristrutturazione e ampliamento di un edificio sito in via Arcevese (2006)
88. Relazione geologica geotecnica per la ristrutturazione di un edificio di civile abitazione sito in via S. Anna di Trinità a Scapezzano (2006)
89. Relazione geologica geotecnica per la costruzione di un edificio residenziale in via G. Galilei (2006)
90. Relazione geologica geotecnica per la sanatoria di un capanno agricolo sito in via Berardinelli a scapezzano (2006)
91. **Studio geologico e geotecnico relativo all'intervento di pronto intervento sulla frana di via Torre Filetto (2006)**

2007

92. Sopraelevazione di un fabbricato di civile abitazione sito in via Sentino (2007)
93. Consolidamento di un edificio soggetto a lesioni in via Corinaldese n. 107 (2007)
94. Relazione geologica geotecnica per ristrutturazione con ampliamento di un edificio sito in via della Marina 14 (2007)
95. Relazione geologica geotecnica per la realizzazione di un garage interrato all'interno della corte di un edificio sito in via Fontanelle 18 (2007)
96. Relazione geologica geotecnica per la ristrutturazione con cambio di destinazione d'uso da rurale a civile abitazione di un manufatto sito in via Filetto Termine n°168 (2007)
97. Relazione geologica geotecnica per la realizzazione di un corpo scala e di un ascensore in un edificio sito in via Cassino (2007)
98. Relazione geologica geotecnica per la realizzazione di un edificio nella strada della Querciabella in località Bettolle (2007)
99. Relazione geologica geotecnica per la realizzazione di tre edicole di famiglia presso il cimitero di Senigallia (2007)
100. Relazione geologica geotecnica per la ristrutturazione di un edificio di civile abitazione sito in via del Savignano (2007)
101. Relazione geologica geotecnica per l'abbattimento delle barriere architettoniche e manutenzione straordinaria del seminario vescovile sito in via Cellini (2007)
102. Relazione geologica geotecnica per il restauro e risanamento conservativo di un fabbricato ex colonico sito in via S. Antonio a Roncitelli (2007)
103. Relazione geologica geotecnica per la costruzione di un fabbricato unifamiliare con demolizione di un edificio esistente in via del Ferriero n°28/d (2007)
104. Relazione geologica geotecnica per la demolizione e ricostruzione di un edificio di civile abitazione sito in via Montegrappa n°24 (2007)
105. Consulenza per l'indagine sismica per la ricerca di cavità nelle banchine del porto di Senigallia (2007)

2008

106. Relazione geologica-geotecnica per ristrutturazione di un annesso a un edificio di civile abitazione sito in via Camposanto Vecchio n. 49 (2008)
107. Relazione geologica geotecnica per la ristrutturazione di un edificio di civile abitazione sito lungo la strada vicinale di Scornabecco a Scapezzano (2008)
108. Relazione geologica geotecnica per la ristrutturazione di due edifici di civile abitazione siti in via della Donnella 113/a (2008)
109. Relazione geologica geotecnica per la ristrutturazione di un fabbricato di civile abitazione e realizzazione di un ascensore esterno allo stesso edificio sito in via Capanna (2008)
110. Relazione geologica geotecnica per lavori vari da eseguire nell'area di proprietà della ditta "Vicoletto di Michele" sita in via G. Spontini n°64 (2008)
111. Relazione geologica geotecnica per il risanamento di un fabbricato di civile abitazione e di un accessorio siti in Strada la Gabriella (2008)
112. Relazione geologica geotecnica per l'ampliamento di un edificio della Parrocchia di S. Giuseppe Lavoratore da adibire ad uso pubblico, sito in via Guercino n°5 nell'abitato di cesanella (2008)
113. Relazione geologica geotecnica per la ristrutturazione edilizia previa demolizione e ricostruzione dell'edificio originario sito nella traversa U. Giordano (2008)
114. Relazione geologica geotecnica per l'adeguamento statico di un edificio sito in piazza Ferrer a Roncitelli (2008)
115. Relazione geologica geotecnica per la ristrutturazione con cambio di volume di un edificio di civile abitazione sito in via Stradone Misa (2008)
116. Relazione geologica geotecnica per la ristrutturazione e consolidamento di un muro di confine di una proprietà sita nella strada intercomunale di S. Silvestro (2008)
117. Relazione geologica geotecnica per il consolidamento di un edificio sito in via S. Giovanni a Roncitelli (2008)
118. Relazione geologica geotecnica per l'installazione di una pedana elevatore per persone con ridotte capacità motorie esterna ad un edificio sito in via Cellini (2008)



119. Relazione geologica geotecnica per la manutenzione straordinaria con consolidamento di una parte di edificio sito in località Molino Marazzana (2008)

2009

120. Relazione geologica geotecnica per l'ampliamento di un chiosco bar situato sul Lungomare Italia in località Marzocca (2009)
121. Riqualficazione paesistica e restauro conservativo del complesso residenziale sito in via della Donnella n°104 a Scapezzano (2009)
122. Restauro e risanamento conservativo di un edificio sito in via della Donnella n°101 (2009)
123. Consolidamento di un edificio sito al civico n°144 della Strada Intercomunale di S. Silvestro (2009)
124. Consolidamento di un edificio sito in via La Torre n°13 in località Montignano (2009)
125. Consolidamento di un edificio di civile abitazione sito in via Portone Morignano n°23 in località La Gabriella (2009)
126. Ristrutturazione di un edificio di civile abitazione sito in via delle Caserme (2009)
127. Consolidamento di una scala in calcestruzzo armato ubicata all'interno di una proprietà sita in via del Ferriero n°223/bis (2009)
128. Ristrutturazione con cambio di volume di un edificio di civile abitazione sito in via Stradone Misa (2009)
129. Consolidamento strutturale delle fondazioni della scuola media Belardi sita in via De Amiciis n°12 a Marzocco (2009)
130. Realizzazione di una scala antincendio a servizio del Seminario Vescovile sito in via Cellini (2009)

2010

131. Ristrutturazione di un edificio sito in via della Romana n°35 (2010)
132. Manutenzione straordinaria di un fabbricato di civile abitazione sito in via S. Giovanni n°5 (2010)
133. Ristrutturazione edilizia di un ex accessorio agricolo sito in via Camposanto Vecchio n°49 (2010)
134. Realizzazione di un manufatto in legno ad uso "ricovero per autovetture" nella corte di un edificio sito nella strada comunale delle Grazie n°42 (2010)
135. Consolidamento di un edificio di civile abitazione sito in strada del Filetto n°15 (2010)
136. Realizzazione di un ascensore esterno ad un lato di un fabbricato sito in via G. Di Vittorio n°4 (2010)
137. Ampliamento di un edificio sito tra via Gramsci e Piazza della Vittoria (2010)
138. Realizzazione di un'autorimessa interrata, manutenzione straordinaria di un accessorio e realizzazione di una recinzione in un'area sita in località Cannella (2010)
139. Restauro e risanamento conservativo per cambio di destinazione d'uso del piano terra di un edificio sito in via Intercomunale Filetto n°48/a e ristrutturazione di un accessorio agricolo sito nella corte del medesimo fabbricato
140. Sopraelevazione di due edicole funerarie all'interno del Cimitero delle Grazie (2010)
141. Restauro e risanamento conservativo con cambio di destinazione d'uso da rurale a civile abitazione di un immobile sito in via Arcevese n°25 (2010)
142. Ampliamento di un capannone sito in via Corinaldese n°108/b (2010)
143. Consolidamento di un edificio di civile abitazione sito in via Fontenuovo n°7 (2010)
144. Ristrutturazione di un'autorimessa all'interno della corte di un edificio sito tra via Cellini e Via Campo Boario (2010)
145. Realizzazione di un bed & breakfast su un immobile sito in via S. Silvestro n°6 (2010)
146. Realizzazione di un magazzino per attrezzi in un terreno sito in località S. Angelo di Senigallia a fianco della Strada Provinciale (2010)
147. Restauro e risanamento conservativo di una porzione di fabbricato di civile abitazione sito nella Strada Comunale Vallone n°69/a (2010)
148. Realizzazione di un locale quadri elettrici all'interno della corte di un edificio sito in Strada delle Grazie n°13/c

2011

149. Ampliamento ai sensi della L.R. 22/09 – "Piano Casa" – di un fabbricato ad uso ristorante sito in via S. Gaudenzio n°1 (2011)
150. Ristrutturazione di un edificio e di un annesso siti nella S.S. Adriatica Nord n°63 (2011)
151. Demolizione con ricostruzione di un fabbricato ex colonico sito in strada della Querciabella n°91
152. Demolizione e accorpamento nel volume di ampliamento ai sensi del "Piano Casa" di un edificio di civile abitazione sito in via Comunale n°105, in località Vallone (2011)
153. Manutenzione straordinaria di una porzione di un edificio di civile abitazione sito nella strada Provinciale S. Angelo al civico 113 (2011)
154. Realizzazione di un muro di sostegno a monte di fabbricati da adibire a loculi e cappelle per l'ampliamento del Cimitero Comunale delle Grazie (2011)
155. Realizzazione di un ponte ciclopedonale sul Fiume Misa in Via Tevere (2011)
156. Condono edilizio di due accessori all'interno della corte di un fabbricato sito in via Fontenuovo n°45 (2011)
157. **Progetto di lottizzazione in area sita in località Borgo Bicchia tra la strada Statale Arcevese e Via Primo Maggio (2011)**
158. Studio idrologico volto a stimare la portata di massima piena smaltibile dal reticolo idrografico afferente alla lottizzazione Borgo Bicchia allo stato attuale e allo stato di progetto (2011)
159. *Istanza di modifica parziale e di variazione del livello di pericolosità dell'area di versante compresa tra la Strada della Catena e la strada del Rosciolo e attualmente classificata in frana con il codice F-09-0125 con indici di pericolosità e rischio P3-R2 (2011)
160. Manutenzione straordinaria di una porzione di edificio sito sul Lungomare Mameli al civico n°82 (2011)
161. Realizzazione di piattaforma elevatrice in un edificio sito in via Savonarola n°28 (2011)
162. Ampliamento ai sensi della L.R. 22/09 – "Piano Casa" – di un fabbricato residenziale sito lungo la strada Provinciale S. Angelo al civico n°106 (2011)
163. Realizzazione di n°6 edifici residenziali in un'area di lottizzazione sita in un tratto di versante in località Montignano di Senigallia (2011)
164. Realizzazione di un edificio residenziale plurifamiliare in un'area sita in via Po (2011)
165. Restauro e risanamento conservativo di un'unità abitativa sita in Via delle Caserme (2011)
166. Realizzazione edicole funerarie nel Cimitero Maggiore "Le Grazie" nel lotto 4 spazi 12, 23 e 36 (2011)
167. Ampliamento in conformità della L.R. 22/09 - "Piano Casa" – di un edificio artigianale sito in via Veronese n°36 (2011)



407.630,00

168. Relazione geologica geotecnica per la ristrutturazione con ampliamento di una porzione di un edificio sito sul lungomare L. Da Vinci n°95
169. Relazione geologica geotecnica finalizzata allo studio delle cause di lesionamento per consolidazione/ristrutturazione di un fabbricato sito in strada della Romana nn. 24/26
170. Relazione geologica finalizzata alla manutenzione straordinaria di un edificio sito in via Capanna n°19
171. **Relazione geologica geotecnica finalizzata al piano di Lottizzazione "Comparto 4" in località Cesano – Strada Statale Adriatica Nord S1**
172. *Relazione geologica geotecnica finalizzata all'istanza per la modifica e per la parziale variazione del livello di pericolosità dell'area di versante ubicata in Località S. Angelo e catalogata come frana con il codice F-09-0010 (P3-R4)
173. Relazione geologica geotecnica finalizzata alla realizzazione di un garage interrato annesso ad un edificio di civile abitazione sito in strada del rosciolo n°14/a
174. Relazione geologica geotecnica finalizzata alla realizzazione di una scala di sicurezza esterna ad un edificio sede della Scuola Materna "Ada Bianchi" sita in via Verdi n°95
175. Relazione geologica geotecnica finalizzata al consolidamento di un edificio sito nella strada della Maiana n°110 in località Scapezzano
176. Relazione geologica geotecnica finalizzata al condono edilizio - modifica d'uso di superfici al piano sottotetto di un edificio sito in via Berardinelli n°303
177. Relazione geologica finalizzata al progetto preliminare per la realizzazione di un impianto sportivo coperto all'interno del complesso sportivo delle "Saline"
178. Relazione geologica finalizzata al risanamento conservativo di un manufatto ad uso deposito sito nella Strada Vecchia del Giardino n°185
179. Relazione geologica finalizzata allo studio di fattibilità di un impianto di re-idratazione del terreno tramite elettrosmosi per il consolidamento della Scuola Primaria "Aldo Moro" sita in via Cupetta n°12
180. Relazione geologica finalizzata alla realizzazione di uno spogliatoio per il centro ludico ricreativo della Parrocchia di S. Giuseppe Lavoratore sita in via Guercino n°25 nell'abitato di Cesanella

2013

181. Relazione geologica geotecnica per l'istanza per la modifica e la parziale variazione del livello di pericolosità dell'area di versante ubicata in località Sant'Angelo, attualmente catalogata come in frana con in codice F-09-0010 e classificata con indice di pericolosità e rischio P3-R4
182. Relazione geologica per l'ampliamento ai sensi della L.R. 22/2009 e S.M.I della legge 122/1989 di un fabbricato di civile abitazione sito in strada del giardino
183. Relazione geologica geotecnica finalizzata alla realizzazione di un edificio residenziale ricadente nel lotto 2.5 dell'area di lottizzazione sita in un tratto di versante compreso tra via della Marina e via Villanova a Montignano.
184. Relazione geologica geotecnica finalizzata al restauro e risanamento conservativo di un immobile sito in via Arcevese.
185. Relazione geologica idrogeologica finalizzata all'autorizzazione allo scarico proveniente dall'edificio ubicato in via del Camposanto Vecchio e relazione tecnica di un impianto di sub-irrigazione a dispersione
186. Integrazione alla relazione geologica con individuazione della categoria sismica di sottosuolo per l'intervento di ripristino recupero e restauro con miglioramento sismico del patrimonio culturale danneggiato dalla crisi sismica – Chiesa di S. Silvestro Papa- in via provinciale per Morro D'Alba
187. Relazione geologica per il progetto di miglioramento sismico della residenza protetta per anziani sita in via Cellini
188. Relazione geologica finalizzata alla ristrutturazione mediante sopraelevazione ed incremento di unità immobiliari e per la realizzazione di una scala esterna ad un fabbricato urbano sito in lungomare Da Vinci.
189. Relazione geologica finalizzata al progetto preliminare per la realizzazione di un impianto sportivo coperto all'interno del complesso sportivo delle Saline
190. Relazione geotecnica integrativa finalizzata al risanamento conservativo con cambio di destinazione d'uso da rurale a civile abitazione e realizzazione di un alloggio a piano terra di un edificio sito in via camposanto vecchio.
191. Relazione geologica geotecnica finalizzata al consolidamento di un fabbricato di civile abitazione sito in strada del Rosciolo
192. Relazione geologica geotecnica finalizzata alla realizzazione di un garage interrato annesso ad un fabbricato di civile abitazione sito in strada del Rosciolo
193. Relazione geologica geotecnica finalizzata alla ristrutturazione di un fabbricato residenziale sito in via della Draga a Montignano
194. Relazione geologica geotecnica finalizzata al consolidamento di un fabbricato di civile abitazione sito in strada della Cannella a Roncitelli
195. Relazione geologica geotecnica finalizzata al consolidamento di un fabbricato di civile abitazione sito in strada intercomunale S.Silvestro
196. Relazione geologica geotecnica finalizzata al consolidamento di un fabbricato di civile abitazione sito in via della Donnella
197. Relazione geologica geotecnica finalizzata alla riqualificazione dell'isolato Orti del Vescovo (progetto definitivo)
198. Relazione geologica finalizzata alla ristrutturazione mediante ripristino tipologico di un fabbricato sito in via Gherardi
199. Relazione geologica geotecnica finalizzata al risanamento statico di un muro posto a confine di una proprietà sita in via della Passera
200. Relazione geologica finalizzata alla realizzazione di un piano intermedio ad uso abitativo e artigianale e la realizzazione di un soppalco su una porzione di un capannone industriale sito nell'area artigianale di Borgo Bicchia
201. Relazione geologica geotecnica finalizzata al consolidamento di un corpo scala esterno ad un fabbricato di civile abitazione sito in strada intercomunale S.Silvestro
202. Relazione geologica geotecnica finalizzata all'ampliamento di un appartamento turistico sito sul lungomare Leonardo Da Vinci n. 95
203. Relazione geotecnica integrativa finalizzata alla ristrutturazione, restauro e risanamento conservativo di



un'unità edilizia sita in via delle Caserme

204. Relazione geologica geotecnica per la riqualificazione dell'isolato "Orti del Vescovo" finalizzata all'edilizia agevolata e al recupero ambientale/funzionale di servizi collettivi pubblico-privati.

2014

205. Relazione geologica geotecnica finalizzata alla costruzione di una passerella di collegamento pedonale tra via Perilli ed il ponte sul Misa della S.S. Adriatica, nel centro urbano di Senigallia.
206. Relazione geologica geotecnica finalizzata alla realizzazione di un ascensore esterno a servizio di un edificio sito in viale della resistenza in località Marzocca.
207. Relazione geologica geotecnica finalizzata alla demolizione e ricostruzione di un edificio di civile abitazione sito in via Verdi
208. Relazione geologica geotecnica per la realizzazione di un Carport nella corte di un abitazione ubicata sulla via Arcevese in località Borgo Passera
209. Relazione tecnica per lo studio volto alla verifica delle criticità idrologiche ed idrauliche del reticolo idrografico minore in un intorno significativo all'edificio sito in via Arcevese in località Borgo Passera.
210. Relazione geologica geotecnica finalizzata alla ristrutturazione con ampliamento di un edificio di civile abitazione sito tra via Cellini e via Campo Boario.
211. Relazione geologica geotecnica finalizzata all'intervento di manutenzione straordinaria per sostituzione di copertura in eternit e realizzazione di una pensilina a sbalzo nello stabilimento Saccaria sito in via Botticelli
212. Relazione geologica e geotecnica per la realizzazione di un edificio lungo la strada della Querciabella
213. Relazione tecnica per la definizione delle misure compensative rivolte al perseguimento dell'invarianza idraulica per un fabbricato di nuova realizzazione sito in strada della Querciabella in località Vallone.
214. Relazione tecnica per la richiesta di abbattimento di n. 2 alberi del genere pino nero comune presenti in prossimità di un edificio sito in strada del Cavallo
215. Relazione geologica geotecnica finalizzata alla ricostruzione di una porzione del muro di cinta del cimitero delle Grazie.
216. Relazione geologica geotecnica finalizzata alla realizzazione di un gazebo in legno lamellare e telo in aderenza ad un edificio sito lungo la S.S. Adriatica Nord in località Cesano.

2015

217. Studio idrologico-idraulico volto nella verifica della capacità di smaltimento idrico di un fosso e delle opere di canalizzazione e collettamento a margine del cimitero delle Grazie di Senigallia
218. Relazione geotecnica integrativa con verifiche di stabilità del versante finalizzata alla realizzazione di un edificio residenziale ricadente nel lotto 2.5 dell'area di lottizzazione sita in un tratto di versante compreso tra via della Marina e via Villanova a Montignano
219. Ristrutturazione di una tettoia e opere di manutenzione su un fabbricato sito in strada S. Bonaventura in località Filetto
220. Relazione geologica geotecnica finalizzata al restauro e risanamento conservativo di una villa sita in viale dei Pini
221. Relazione geologica geotecnica finalizzata alla ristrutturazione di manufatti siti in strada comunale Vallone
222. * Relazione geologica geotecnica per ristrutturazione con ampliamento di un manufatto a piano terra sito in via Arcevese
223. **Amm. Comunale** Relazione idrologica idraulica per la verifica della portata idrica del fosso che da Montignano scende fino alla confluenza con il fosso Rubiano volta alla determinazione della luce di un ponte da ricostruire per l'attraversamento della strada delle Querce
224. **Amm. Comunale** Relazione geologica geotecnica per la ricostruzione di un ponte crollato sulla strada delle querce di attraversamento di un affluente del fosso Rubiano in frazione Montignano
225. Relazione geologica geotecnica per lo studio delle cause dei dissesti ed analisi di possibili soluzioni di consolidamento di un fabbricato condominiale sito in via Arsilli
226. Relazione geologica geotecnica per ristrutturazione con ampliamento di un edificio bi-familiare sito in via Rossini
227. Relazione geologica geotecnica per la determinazione delle cause e dei possibili rimedi del dissesto che ha coinvolto un edificio sito in strada comunale Vallone
228. * Valutazione della stabilità geomorfologica di un intorno significativo all'area di sedime di un edificio sito in località S. Silvestro
229. Relazione geologica geotecnica per lo studio del terreno di fondazione di un edificio sito in via Cellini ai fini della determinazione delle cause del quadro fessurativo e dei possibili rimedi da porre in atto
230. Relazione geologica geotecnica finalizzata all'ampliamento con cambio di destinazione d'uso di un edificio sito in via Capanna
231. Relazione geologica-geotecnica finalizzata allo studio sulle cause dei dissesti e all'analisi delle possibili soluzioni del fabbricato condominiale ex "Palazzo Bersani", compreso tra le vie Marzi, dei Commercianti e Arsilli.

2016

232. **Università degli studi di Camerino e Consorzio di Bonifica della Regione Marche** Censimento delle criticità idrauliche dei fiumi Misa e Nevola e Torrente Acquaviva con compilazione di schede di criticità

2017

233. Relazione idrologica idraulica geologica geomorfologica e geotecnica per la ricostruzione di un ponte per l'attraversamento del fosso della Giustizia su via Fontenuovo
234. Piano attuativo comparto B.2 Borgo Bicchia di Senigallia - Verifica di compatibilità idraulica preliminare e semplificata L.R. 22 del 23/11/2011 - DGR Regione Marche n°53 del 27/01/2014
235. * Relazione geologica geotecnica finalizzata allo studio delle cause che hanno portato al lesionamento di un edificio sito in strada del Termine
236. Relazione geologica geotecnica per la ristrutturazione di un edificio adibito a ristorante situato sul Lungomare Da Vinci
237. Relazione geologica e geotecnica per ristrutturazione edilizia di un'unità immobiliare e relative pertinenze sita in via Bolzano
238. * Relazione geologica geotecnica per il consolidamento di un edificio sito in strada della Benedetta



239. [Relazione idrogeologica per l'autorizzazione allo scarico proveniente da un edificio sito in strada della Benedetta](#)
240. Relazione geologica geotecnica per la realizzazione di un solleva persone in adiacenza ad un edificio adibito a servizio del culto sito in via del Seminario
241. * Relazione geologica geotecnica per lo studio delle cause del dissesto di un edificio di civile abitazione sito in S.P. S. Angelo
242. Rapporto tecnico sulle prime valutazioni delle cause che hanno portato al lesionamento di un edificio sito in via del Cavallo
243. Relazione geologica di fattibilità preliminare per la realizzazione di una piscina nella corte di un fabbricato sito in strada della Romana
244. Relazione geologica geotecnica per demolizione e fedele ricostruzione di un accessorio nella corte di un edificio sito in via dei Fabbri e delle Ville
245. Relazione geologica geotecnica per la realizzazione di un edificio all'interno del comparto B2 nell'area di lottizzazione sita in via 1° Maggio a Borgo Bicchia
246. Relazione geologica geotecnica per la ristrutturazione di un fabbricato e demolizione e ricostruzione di un annesso entrambi ubicati nella corte dell'edificio principale sito in via strada terza.
247. Relazione geologica geotecnica per ristrutturazione edilizia con ampliamento di edificio di c.a. sito in via del Rosciolo.
248. Relazione geologica geotecnica per il restauro e risanamento conservativo di tipo B con cambio di destinazione d'uso da rurale a civ. ab. E sdoppiamento unità immobiliare di edificio sito in via Scornabecco
249. Relazione geologica geotecnica e idrogeologica per la ristrutturazione previa demolizione con ricostruzione di un accessorio urbano a servizio di un fabbricato residenziale unifamiliare sito in strada di S. Antonio
250. Relazione geologica geotecnica per la comprensione delle cause delle lesioni presenti su un edificio sito in strada II della Foresta e stima di una o più soluzioni per il consolidamento dell'edificio

2018

251. [Relazione geologica, geomorfologica, geotecnica, idrologica e idraulica finalizzata al consolidamento statico del ponte sul fosso della Giustizia di accesso su via Fontenuovo](#)
252. Relazione geologica geotecnica per la parziale demolizione e ricostruzione con realizzazione di un piano interrato di un edificio sito in strada delle Saline
253. Relazione geologica geotecnica per la ristrutturazione di un fabbricato di civile abitazione sito in strada della Cannella
254. Relazione geologica geotecnica e asseverazione invarianza idraulica per la ristrutturazione con ampliamento e sopraelevazione di un fabbricato di civile abitazione sito in via Montello
255. Relazione geologica geotecnica per la sopraelevazione di due edifici esistenti e realizzazione di un nuovo fabbricato e di uno spogliatoio all'interno di una struttura ricettiva sita in strada Provinciale S. Angelo
256. Relazione idrogeologica per l'autorizzazione allo scarico di acque reflue domestiche da un edificio sito in via delle querce a Montignano

2019

257. * Relazione geologica geotecnica per il consolidamento di un edificio sito in strada della Romana
258. Relazione geologica geotecnica per la ristrutturazione di un edificio unifamiliare sito in via XXVIII Settembre
259. Relazione geologica geotecnica per la ristrutturazione mediante demolizione e fedele ricostruzione di un edificio monofamiliare sito in Stradone Misa
260. Relazione geologica geotecnica per la costruzione di una edicola funeraria nel Cimitero delle Grazie
261. Relazione geologica geotecnica per la realizzazione di un garage interrato il consolidamento di un muro di contenimento e l'ampliamento di un manufatto accessorio con accorpamento all'edificio principale e mutamento della destinazione d'uso a servizio di un edificio sito in Strada dei Casini
262. Relazione geologica geotecnica finalizzata alla ristrutturazione con ampliamento di un fabbricato di civile abitazione sito in via Costa

LOCALITÀ COMUNE DI SERRA S. ABBONDIO (PU)

1. Restauro e risanamento conservativo, con riparazione del danno subito a seguito dell'evento sismico del 26/09/1997 e seguenti, della Chiesa dei SS. Biagio e Abbondio (2001)

LOCALITÀ COMUNE DI SERRA SAN QUIRICO

1. * [Consulenza al Dr. Geol. Massimo Fantoni per Amm.ne Provinciale di Ancona](#): studio geologico-geotecnico finalizzato al consolidamento del movimento franoso avvenuto al Km. 4+650 della S.P. Senigallia - Albacina - braccio Domo (1997)

LOCALITÀ COMUNE DI SIROLO (AN)

1. indagine geologica-geotecnica per la ristrutturazione ed il consolidamento statico di un fabbricato sito in via Coppo (1989)
2. indagine geologica-geotecnica per il consolidamento statico, restauro e risanamento conservativo del fabbricato sito in località monte Conero, via Cave n. 30 (1989)
3. indagine geologico-geotecnica per la costruzione di un edificio artigianale con annessa abitazione, in località zona industriale (1991)
4. indagine geologico-geotecnica per la ristrutturazione di un edificio sito in località Fonte D'Olio (1992)
5. Indagine geologico-geotecnica per la ristrutturazione di un fabbricato e dei suoi annessi rustici, sito in via Piani dell'Aspio n. 3 (1992)
6. [Consorzio del Parco naturale del Conero](#): incarico per la redazione di un piano di fattibilità per il recupero ambientale delle maggiori ex aree estrattive del monte Conero (1993)
7. Incarico di indagine geologica preliminare sul terreno di fondazione di un edificio lesionato sito in via Giulietti a Sirolo (1993)
8. * [Incarico di studio geologico-geomorfologico ai fini della progettazione dei comparti nn. 1, 2 e 3-chioschi A,](#)



B, C e D, previsti nel p.p.del litorale S. Michele-Sassi neri (1994)

9. Incarico di studio geologico-geotecnico ai fini dell'ampliamento del civico cimitero di Sirolo (1994) 600.211.054
10. Ristrutturazione ed ampliamento con cambio di destinazione d'uso di edificio unifamiliare in via S.Michele a Sirolo (1994)
11. Studio geologico-geotecnico ai fini della sopraelevazione di un edificio di civile abitazione sito in via Coppo, Sirolo (1994)
12. Studio geologico-geotecnico per la ristrutturazione con cambio di destinazione d'uso di edificio da stalla a civile abitazione - località Monte Colombo (1994)
13. Incarico di studio geologico-geotecnico ai fini del restauro e risanamento conservativo di ex edificio colonico-località Monte Colombo (1995)
14. Studio geologico-geotecnico ai fini della ristrutturazione ed ampliamento di un edificio con aumento di unità immobiliari, ubicato in via Giulietti (1995)
15. Fondazione Aless. Boccolini: studio geologico-geotecnico ai fini della ristrutturazione e restauro dell'edificio denominato "Villa Carlo Boccolini" da destinare a sede della fondazione e a centro per convegni ed esposizioni (1996) 1.300.000.000
16. Studio geologico-geotecnico ai fini dell'ampliamento dell'edificio di proprietà del sig. Fabbri sito in via Giulietti n. 44 (1996)
17. * Responsabile del monitoraggio strumentale, inclinometrico e topografico di alta precisione, dell'area denominata Comparto 3 chioschi C-D del litorale San Michele Sassi Neri, per il controllo e la prevenzione di movimenti gravitativi in atto e potenziali (1996 e 1997)
18. Studio geologico-geotecnico ai fini della demolizione e ricostruzione con ampliamento di un edificio in Via S. Antonio (1997)
19. Studio geologico-geotecnico ai fini del consolidamento del fabbricato ospitante la scuola materna in Via Giulietti (1997) 700.000.000
20. Studio geologico-geotecnico ai fini dell'ampliamento dell'edificio di proprietà del sig. B.R. sito in via Giulietti (1997)
21. Studio geologico-geotecnico ai fini della sopraelevazione di un edificio con modifiche interne sito in via Montegrappa n.2 (1997)
22. Studio geologico-geotecnico ai fini della costruzione di un edificio commerciale sito in località Borgo San Lorenzo (2000)
23. Studio geologico-geotecnico ai fini della manutenzione straordinaria di un edificio ad uso abitativo sito in via Capo D'Acqua in località Borgo San Lorenzo (2000)
24. Studio geologico-geotecnico ai fini della ristrutturazione con ampliamento di un edificio sito in Sirolo (2002)
25. Indagine geologica-geotecnica finalizzata al progetto di riqualificazione estetica di edificio ex-colonico – frazione Coppo di Sirolo (2002)
26. Indagine geologica e geotecnica finalizzata alla costruzione di edificio residenziale bi-familiare sito in via del Leccio – via Cupetta (2003)
27. **Piano di lottizzazione "Il Coppo" (2003)**
28. Realizzazione di un edificio residenziale via Montegrappa (2003)
29. Nuovo centro pastorale (2003)



800.000.000

2004

30. Realizzazione loculi cimiteriali per 136 posti presso il civico cimitero (2004)
31. Progetto edifici residenziali, asilo, centro commerciale in Località Coppo (2004) 9.117.000,00
32. Relazione geologica per costruzione di due edifici di civile abitazione (2004)
33. Relazione geologica e geotecnica inerente il progetto di costruzione di edificio residenziale bi-familiare sito in via del Leccio - via Cupetta (2004)
34. Relazione geologica-geotecnica inerente il progetto di ristrutturazione con ampliamento di fabbricato sito in Via S. Antonio 22 (2004)
35. Relazione geologica-geotecnica integrativa inerente il progetto di costruzione nuovo colombario nel civico cimitero (2004)
36. **Relazione geologica e geotecnica inerente progetto di lottizzazione "Vanvitelli" (2004)**

2005

37. Relazione geologica per costruzione di un edificio commerciale in via La Fonte - via Spontini (2005)
38. Relazione geologica geotecnica per la realizzazione edifici residenziali B1-B2 comparto B residence Belvedere, via Montegrappa (2005)
39. Relazione geologica geotecnica per il consolidamento di un edificio di civile abitazione sito in via Giulietti (2005)

2006

40. Relazione geologica geotecnica per l'adeguamento servizi igienici con ampliamento di un edificio esistente sito in via Moricone n°3 (2006)

2007

41. Relazione geologica geotecnica per il risanamento conservativo con modifica di un locale interrato di un edificio sito in via Mazzini n°12 (2007)
42. relazione geologica geotecnica per la realizzazione di una serra in un'area sita in via Cave n°24 (2007)

2008

43. Relazione geologica geotecnica per la ristrutturazione di un edificio di civile abitazione in località Monte Conero (2008)
44. **Relazione geologica geotecnica per la riconversione residenziale dell'area artigianale ricadente nel comparto B3-a in Sirolo, via La Forma S.P. n°2 Sirolo-Senigallia (2008)**
45. Relazione geologica geotecnica per il risanamento conservativo con cambio d'uso da ex colonico a residenziale di un edificio sito in via Capodacqua (2008)
46. *** Progetto di ripristino dei luoghi con recupero ambientale a seguito della rimozione di manufatti presso la spiaggia di San Michele – Sassi Neri**

2010

47. Adeguamento di servizi all'interno del "campeggio Reno" sito in via Morione n°7 (2010)
48. Consolidamento di un edificio di civile abitazione sito in via Levante n°24 (2010)
49. Realizzazione di quattro edifici residenziali denominati A1 – A2 - A3 e A4 in un'area sita in via La Forma - S.P. n°2 Sirolo-Senigallia (2010)

50. Ristrutturazione di una casa colonica sita in via Cunetta (2010)
51. * Verifica delle condizioni di pericolosità da frana della rupe retrostante l'arenile limitatamente all'eventuale indicazione di una maggior distanza rispetto a quella prevista dall'ordinanza n°4 del 09-02-2009 (2010)
52. Realizzazione di scavi per l'inserimento di tubature per i servizi primari e realizzazione di una cisterna per le acque nere lungo il sentiero che collega lo stabilimento "Da Marco" alla sommità della falesia di Sirolo (2010)

2011

53. Verifica tecnica di compatibilità ai sensi dell'art.12 comma 5 N.T.A. P.A.I. per la posa di tubature interrate sul suolo del demanio Marittimo al servizio di manufatti stagionali dello stabilimento "Da Silvio" presso la spiaggia S. Michele Sassi Neri – stralcio funzionale A

2012

54. Relazione geologica finalizzata alla realizzazione di un nuovo colombario all'interno del civico cimitero di Sirolo sito in via Vallone
55. Indagine geologica per l'ampliamento dell'unità residenziale 2-B sita in viale S.Pertini all'interno del Comparto A2 dell'area di lottizzazione in località Coppo

2013

56. Relazione geologica geotecnica finalizzata alla realizzazione di una tomba di famiglia all'interno del civico cimitero di Sirolo (blocco E spazio 5)
57. Relazione geologica geotecnica finalizzata alla realizzazione di una tomba di famiglia all'interno del civico cimitero di Sirolo (blocco E spazio 7)

2014

58. Relazione sismica per la determinazione delle caratteristiche di risposta sismica locale del terreno di fondazione della struttura sede della scuola materna sita in via Giulietti
59. Relazione geologica-geomorfologica per il ripristino della parte franata di un sentiero che dal parco di Sirolo scende verso la spiaggia San Michele-Sassi Neri

2015

60. Relazione geologica geotecnica per l'ampliamento di un'unità immobiliare sita in via S.Pertini e realizzazione di una piscina nella sua corte
61. Relazione geologica geotecnica per l'ampliamento di un edificio di civile abitazione sito in via Monte Grappa
62. Relazione geologica geotecnica per ristrutturazione di parte di una ex casa colonica sita in via Ancarani
63. * Relazione geologica geomorfologica per il ripristino della parte franata di un sentiero che dal parco di Sirolo scende verso la spiaggia S. Michele-Sassi Neri

2017

64. Relazione geologica geotecnica per la realizzazione di una tettoia per l'ombreggiatura di parcheggi all'interno della corte di proprietà di una concessionaria auto in via zona industriale

2018

65. Relazione geologica geotecnica per l'ampliamento di un edificio artigianale sito in via del lavoro
66. Integrazione geomeccanica e verifiche di stabilità per la realizzazione di una piscina nella corte di monte di un edificio sito in via Pertini località Coppo

LOCALITÀ COMUNE DI TAVULLIA (PU)

2016

1. Relazione di invarianza idraulica per la progettazione esecutiva e la realizzazione di una palestra sportiva in via Aldo Moro
2. Relazione geologica geotecnica per la progettazione esecutiva e la realizzazione di una palestra sportiva in via Aldo Moro

2018

3. * Indagine geologica geotecnica per la fattibilità finalizzata allo studio di un'area di interesse per l'edificazione di una nuova scuola in un'area sita in strada del Piano

LOCALITÀ COMUNE DI TRECASTELLI (ex comuni di Ripe, Monterado e Castelcolonna) (AN)

2014

1. Relazione geologica geotecnica per la ristrutturazione di un edificio da adibire ad uso ospitalità rurale sito in via Annunziata, in località Brugnetto

LOCALITÀ COMUNE DI URBINO

2013

1. Relazione geologica e geomorfologica per la valutazione della genesi di due movimenti gravitativi in località Pieve di Cagna

2016

2. * Marche Multiservizi relazione geologica geomorfologica e geotecnica ai fini del collegamento fognario Fontesecca-Braccone-Fosso Cella di Pietra - **Loc. Varea**

LOCALITÀ COMUNE DI VALLEFOGLIA

1. Relazione idrologica e asseverazione sulla compatibilità idraulica delle trasformazioni territoriali (verifica di invarianza idraulica) per lavori di riqualificazione del polo scolastico in località Bottega con ampliamento della scuola materna e nuova palestra scolastica (2016)
2. * Marche Multiservizi - Relazione geologica geotecnica per il consolidamento di due tratti di S.P. 26

LOCALITÀ COMUNE DI STAFFOLO

1. Relazione geologica geotecnica per il consolidamento di un edificio di civile abitazione sito in via Roma (2004)
2. Determinazione delle cause del lesionamento di un edificio di civile abitazione sito in contrada S. Caterina



3. Relazione geologica per la demolizione e ricostruzione con ampliamento di un accessorio ad un edificio di civile abitazione sito in contrada Santa Caterina

LOCALITÀ PROVINCIA DI ANCONA

1. * IMPRESA MAGRI SpA - SOC. CONDOTTE ACQUA SpA per Amm.ne Prov. di Ancona: studio geologico ed idrogeologico per la redazione del piano programma sulla depurazione delle acque e valorizzazione ambientale del fiume Musone e dei suoi affluenti (1990)
2. * IMPRESA MAGRI SpA - SOC. CONDOTTE ACQUA SpA per Amm.ne Prov. di Ancona: indagine geologica per progetto di massima condotte fognarie di raccordo media valle Musone-depuratore Cigad (1990)
3. Istruttoria del P.R.G. del Comune di Maiolati , aspetti geologici-geomorfologici-idrogeologici (1998)
4. Istruttoria del P.R.G. del Comune di Castelplanio, aspetti geologici-geomorfologici-idrogeologici (1999)
5. Istruttoria della variante alle zone produttive-artigianali del P.R.G. del Comune di Osimo, aspetti geologici-geomorfologici-idrogeologici (2001)

LOCALITÀ PROVINCIA DI PESCARA

1. * Ditta Vestina Trivellazioni per Amm.ne Provinciale di Pescara: incarico di indagine geomorfologica, geologica e geotecnica ai fini del progetto esecutivo della variante alla strada provinciale BIVIO TOCCO-MUSELLARO (1995)

LOCALITÀ REGIONE MARCHE

1. * Regione marche: Indagini urgenti di microzonazione sismica - Comune di Sassoferrato (1998)
2. Regione marche, Servizio Decentrato OO.PP. e Difesa del Suolo di Ancona: Progetto di sistemazione idraulica straordinaria del Fiume Esino in località Boschetto nei territori Comunali di Chiaravalle e Camerata Picena (dal Ponte della Ferrovia Falconara M. - Orte verso monte) (1999)
3. Coordinatore del gruppo di lavoro per la redazione di: "Scheda informativa e progetto preliminare per la richiesta finanziamenti L.183/89 secondo la deliberazione del Consiglio Regione Marche n.268 del 21/10/99 (Del. 2186 del 14/09/98 - art. 12 L.R. n.11 del 28/03/96, L. 226/1999) inerente gli interventi connessi ai fenomeni alluvionali (difesa idraulica). Fosso Cannetacci - Comune di Agugliano versante S-O." (1999)

540.000.000

TRIBUNALE DI ANCONA

1. * incarico di perizia geologica nella causa G.P. contro A.S.P.M. Osimo (1994)
2. * incarico di perizia geologico-geotecnica nella causa V.A. ed Altri, contro M.G. (1994)
3. incarico di perizia geologica nella causa T.A. contro G.M. (1995)
4. *incarico di perizia geologica causa G.E. contro C.I.G.A.D. (1995)
5. incarico di perizia fonometrica nella causa F.R. contro ditta B. s.r.l. (1998)
6. incarico di C.T.U. nella causa civile tra: R.G. + 1 contro Azienda USL n. 4 - Senigallia (2000)
7. Perizia tecnica sullo stato dei luoghi dei terreni in un intorno significativo alla proprietà Del Moro (2010)
8. Perizia tecnica per una causa civile per l'approfondimento e la valutazione sulle possibili cause geologiche e geotecniche del quadro fessurativo presente nell'edificio sito in via Monte Baldino (2010)
9. Perizia per causa civile (in collegio peritale) R.G. 4960/2009 nella città di Macerata



SEMINARI, CORSI, CONVEGNI ED INCONTRI DI STUDIO (aggiornati al 2014)

- Partecipazione all'incontro di studio dedicato al Professor Lelio Stragiotti su: *"La meccanica delle rocce a piccola profondità"*; - Torino, 31 ottobre 1991
- Partecipazione alla giornata di studio su problemi di geoingegneria: *"Perforazione, produzione e acquisizione dati"* - *"Captazione, protezione e inquinamento"*; 7 ottobre 1988 VII GEOFLUID (PC)
- Partecipazione alle due giornate di studio dal titolo: *"Protezione e recupero delle acque sotterranee e dei terreni inquinati"* - *"Progettazione di pozzi per acqua: aspetti tecnici e legislativi"*; 3-4 ottobre 1996 XI GEOFLUID (PC)
- Partecipazione al convegno: *"Le scienze della terra e l'analisi dei sistemi nella gestione del territorio urbano e del suo interland"*; - Ordine dei Geologi delle Marche e Istituto di Pianificazione territoriale Un. di Ancona 7 Giugno 1996
- Partecipazione alla giornata di studio: *"L'impiego di prodotti a base di rete metallica e geosintetici nella progettazione geotecnica-idrogeologica e di risanamento ambientale"*; - Ordine dei Geologi delle Marche - Officine Maccaferri S.p.A. - 14 Novembre 1996
- Partecipazione al corso: *"Interventi di stabilizzazione dei pendii"*; Pesaro, 17-18 e 19 Aprile 1997-
- Partecipazione al corso: *"Interpretazione, elaborazione, e utilizzo dei dati geotecnici di cantiere e di laboratorio"*; - Ordine dei Geologi delle Marche 5-6, 12-13 Giugno 1997
- Partecipazione al *"Workshop nazionale sulle acque"*; Teramo, 24 Ottobre 1997
- Partecipazione al seminario sulle: *"Problematiche inerenti il terremoto Umbro-Marchigiano"*; - Ordine dei Geologi delle Marche 19-12-1997, 23-01-1998.-
- Partecipazione alla giornata di studio su: dissesti idrogeologici e discariche, soluzioni offerte da geosintetici, prodotti correlati e riferimenti normativi; Ancona, 20 novembre 1998
- Partecipazione al convegno: *"Fenomeni naturali e corretta valutazione degli scenari di rischio "geologico" nel bacino del fiume Potenza"*; - Università degli studi di Camerino-Dipartimento di Scienze della Terra 22/01/1999
- Partecipazione al convegno: *"Risanamento di terreni e di sedimenti contaminati"* Provincia di Lecce, Lecce 24 aprile 1999
- Coordinamento e partecipazione alla giornata di studio su: *"Stabilità dei versanti in roccia"*; - Ordine dei Geologi della regione Marche, Ancona, 28/01/2000.
- Partecipazione al convegno di ingegneria naturalistica: *"Opere in grigio opere in verde"*, Provincia di Teramo - Assessorato ai lavori Pubblici, Teramo 22-23 giugno 2000
- Partecipazione al seminario *"Il direttore responsabile delle attività estrattive"* Ordine dei Geologi delle Marche, Ancona 27 aprile 2001
- Coordinamento e partecipazione, anche in qualità di relatore, alle giornate di studio sulla *"Dinamica fluviale"*, - Ordine dei Geologi della regione Marche, Grottammare, 14 e 15 giugno 2002.
- Partecipazione al seminario: *"La dinamica dei corsi d'acqua nella riqualificazione fluviale"* centro Italiano per la Riqualificazione Fluviale, Fermo 19 luglio 2002
- Partecipazione alla giornata di studio *"La stabilizzazione a calce per il miglioramento dei terreni coesivi"*, - Ordine dei Geologi della regione Marche, Ancona, 14 novembre 2002.
- Partecipazione al 1°congresso Nazionale degli Ordini Regionali dei Geologi *"Professione geologo:tra scienza e progettazione"*, Roma 6-7-8 Novembre 2003
- Partecipazione al corso di aggiornamento per liberi professionisti e tecnici della pubblica amministrazione della durata di 50 ore svolto dal 29/04/2004 al 04/06/2004 sul tema: Piano assetto idrogeologico (PAI) *"Dalla conoscenza all'applicazione"*.
- Partecipazione giornate di studio della durata di 2 giornate svolto il 26/11/2004 e il 03/12/2004 sul tema: *"Le frane superficiali:analisi e stabilizzazione"*
- Partecipazione al II corso di aggiornamento professionale sulla normativa sismica: *"Modelli e parametrizzazione della risposta sismica del sottosuolo – indagini ed elaborazione dei dati geognostici"* – Ordine dei Geologi della regione Marche, 12-13 aprile 2007
- Partecipazione al corso di formazione A.P.C. : *"Caratterizzazione geotecnico-sismica dei siti mediante indagini geofisiche avanzate"* - Ordine dei Geologi della regione Marche e federazione regionale degli Ordini degli Ingegneri delle Marche, Jesi 17-18 dicembre 2007
- Partecipazione al corso di formazione A.P.C. : *"Energia geotermica a bassa entalpia – dallo studio al progetto di sfruttamento con criteri di sostenibilità"* - Ordine dei Geologi della regione Marche, Jesi 10 aprile 2008
- Partecipazione al corso di formazione A.P.C. : *"Terre rinforzate – soluzioni paramassi, sistemi drenanti per la riduzione del rischio idrogeologico, dal progetto alla realizzazione degli interventi"* - Ordine dei Geologi della regione Marche, Jesi 27 giugno 2008
- Partecipazione alla Summer School presso l'Università di Camerino: Environmentaland Applied Geomorphology – Modulo *"Analisi di Rischio Ambientale"* – Settembre 2008
- Partecipazione al corso di formazione A.P.C. : *"Terre e rocce da scavo geomateriali e aggregati di riciclo – una risorsa per l'utilizzo sostenibile"* Ordine dei geologi delle Marche, Ancona 31 ottobre 2008
- Partecipazione al corso di formazione A.P.C. : *"Valutazione ambientale strategica – principi, finalità e applicazioni"* Ordine dei geologi delle Marche, Abbazia di Fiastra 14 novembre 2008
- Partecipazione al seminario A.P.C. : *"I terreni argillosi – aspetti geotecnici e fattori climatici dei dissesti indotti da variazioni volumetriche delle argille"* Ordine dei geologi delle Marche, Ancona 13 marzo 2009
- Partecipazione al corso di formazione A.P.C. : *" Dagli studi di microzonazione sismica agli scenari formativi in attesa degli Eurocodici"* Ordine dei geologi delle Marche, Ancona 29 maggio 2009
- Partecipazione al corso di formazione A.P.C. : *"Norme tecniche per le costruzioni D.M. 14 gennaio 2008: Teoria ed applicazioni pratiche"* Ordine dei geologi dell'Emilia Romagna, Bologna 23 ottobre 2009
- Partecipazione al corso A.P.C.: *"Indagini geofisiche nelle NTC2008 dalla sismologia moderna alla moderna sismica applicata"* Ordine dei Geologi delle Marche, Ancona 30 settembre 2010
- Partecipazione al corso di formazione A.P.C. : *"Processi di instabilità in ammassi rocciosi:analisi e rimedi"* Ordine dei Geologi delle Marche, Ancona 19 novembre 2010
- Partecipazione al corso di formazione A.P.C. : *"Il volto della professione che cambia, doveri amministrativi, responsabilità tecniche, legali e culturali del geologo"* Ordine dei Geologi delle Marche, Camerino 13 aprile 2011
- Partecipazione al corso di formazione A.P.C. : *"Lo scanner ed interferometria radar terrestre-Nuove tecnologie per la risoluzione dei problemi geologici"* MicroGeo, Ancona 29 febbraio 2012
- Partecipazione al corso di formazione A.P.C. : *"Prove geotecniche in situ - Esecuzione, acquisizione dati ed interpretazione numerica - Liquefazione dei terreni-indagini, parametri e rischi"* Ordine dei Geologi delle Marche, Jesi 20 gennaio 2012
- Partecipazione al corso di formazione A.P.C. : *"Microzonazione sismica e pianificazione urbanistica"* Ordine dei Geologi delle Marche, Jesi 29/30 giugno 2012
- **Docenza** al seminario sulla descrizione geolitologica-litostratigrafica di sondaggi geognostici a carotaggio continuo per l'utilizzo in geologia applicata all'ingegneria, tenuto presso l'Università di Camerino in data 13 dicembre 2012



- Partecipazione al corso di formazione A.P.C. : "Le terre e le rocce da scavo: dal piano di utilizzo all'avvenuto utilizzo- aspetti tecnico-operativi per la gestione dei materiali da scavo" - Terre.it, Ancona 8 marzo 2013
- Partecipazione al corso di formazione A.P.C. : "Geotermia a bassa temperatura. Competitività economica ed energetica, aspetti amministrativi" 27/06/2013 – Pesaro
- Partecipazione al corso di formazione A.P.C. : "NTC 2008: esercitazione pratica per l'utilizzo di codici di calcolo monodimensionali ai fini della valutazione dell'azione sismica di progetto" corso on line dicembre 2013 – Geocorsi
- Partecipazione al corso di formazione A.P.C. : "Progetto di valorizzazione, utilizzo e tutela delle risorse idriche del bacino geotermico di Acquasanta Terme. Presentazione risultati e prospettive" 25/01/2014 – Acquasanta Terme
- **Docenza** al corso di formazione sulla "**Gestione dei materiali da scavo secondo la normativa vigente**" tenuto presso la sede della Marche Multiservizi S.P.A. In via dei Canonici 144 – Pesaro 4 aprile 2014
- Partecipazione al corso di formazione A.P.C. : "Norme in materia urbanistica, paesaggistica e di assetto del territorio; verifica di compatibilità idraulica e invarianza idraulica, DGR 53 del 27/01/2014" 06/06/2014 – Jesi
- Partecipazione al corso di formazione A.P.C. : "Rafforzamento corticale di pareti detritiche con sistema volumetrico" 04/07/2014 – Piandimeleto
- Partecipazione al corso di formazione A.P.C. : "La salvaguardia del territorio e della popolazione dal rischio sismico" 11-12/09/2014 – San Benedetto del Tronto

In regola con i crediti A.P.C. (Aggiornamento Professionale Continuo) per il triennio 2010-2013 (e trienni precedenti)

ALTRE ATTIVITA'

- Membro commissione per gli esami di stato alla professione di Geologo per l'anno 2004 e 2018 a Camerino, 2007 e 2012 a Urbino.
- Relazione in data 12/06/2014 presso l'associazione "Confluenze" di Senigallia sul tema: "Alluvione, capire cosa è successo: territorio agricolo ed urbanizzazioni"
- Relazione in data 27/02/2015 presso l'associazione "Confluenze" di Senigallia sul tema: "Una ipotesi per l'ampliamento degli argini del fiume Misa: possibili vantaggi e controindicazioni"
- Relazione in data 08/04/2016 presso l'associazione "Osservatorio Misa" di Senigallia sul tema: "Criticità del bacino del Misa" -ciclo di incontri "Controcorrente"

Ancona, aggiornato a febbraio 2019

Dott. Geol. Marco Brunelli



DATI GENERALI	
PROFESSIONISTA (nome e cognome)	Cristina Tavolini
ISCRIZIONE ORDINE (n. e anno)	/
SOCIETA'/STUDIO DI APPARTENENZA	Cristina Tavolini (Libero Professionista)
RUOLO NELLA SOCIETA'/STUDIO	Archeologo Specializzato

INCARICHI, SPECIALIZZAZIONI, ATTIVITA' SCIENTIFICA, PREMI OTTENUTI IN CONCORSI, MENZIONI

INDAGINI ARCHEOLOGICHE E RELATIVE RELAZIONI

TITOLI DI STUDIO:

Diploma di Scuola di Specializzazione in Beni Archeologici (conseguito presso l'Università di Roma, La Sapienza il 30/03/2015 con votazione: 70/70 e lode); Laurea Magistrale in Scienze storiche e archeologiche: oriente e occidente (conseguita presso l'Università di Roma, La Sapienza il 20/07/2012 con votazione: 110/110 e lode)

INCARICHI RELATIVI ALL'ATTIVITA' SCIENTIFICA:

Disegno di 650 materiali archeologici nell'ambito del "Proyecto Arqueológico Las Orquideas" provenienti dal sito archeologico di Las Orquideas (Ecuador) (02/04/2015 - 02/06/2015); contratto a tempo determinato di cinque mesi presso il CNRS (Centre National de la Recherche Scientifique) di Parigi (Délégation Paris B) (11/05/2015-10/07/2015, 01/12/2015-31/12/2015 01/02/2016 - 31/03/2016); Incarichi (2) di collaborazione coordinata e continuativa (Co. Co. Co.) per lo svolgimento dell'attività di "Disegno e schedatura informatizzata di 100 reperti archeologici dell'età del Bronzo", La Sapienza, Università di Roma (1/05/2016-31/05/2016; 01/07/2016-31/07/2016); Incarico di prestazione occasionale per lo svolgimento dell'attività di: "Disegno e schedatura informatizzata di 100 reperti archeologici dell'età del Bronzo", La Sapienza, Università di Roma (30/11/2016 - 30/12/2016); Incarico di prestazione professionale per lo svolgimento dell'attività di: "Disegno e schedatura informatizzata di 100 reperti archeologici dell'età del Bronzo", La Sapienza, Università di Roma (1/11/2017-30/11/2017); Incarico di collaborazione professionale del Progetto CAECINA presso Ecole Française de Rome, per lo svolgimento dell'attività di documentazione grafica e fotografica e catalogazione dei reperti delle necropoli di Montefortino d'Arcevia (AN) e Serra Sant'Abbondio (PU) (01/05/2017- 30/06/2017); Incarico di prestazione professionale presso Istituto Italiano di Preistoria e Protostoria e Mediterranean Archaeological Trust nell'ambito del progetto "Saperi condivisi" (20/01/2017-19/09/2017); Contratto a tempo determinato per lo svolgimento di disegni di reperti archeologici provenienti dall'Italia, presso l'Università di Basilea, Svizzera (15/06/2019 - 31/07/2019); Incarico di Prestazione professionale realizzazione della grafica di pannelli museali relativi al sito archeologico di Fonte delle Mattinate e per l'esposizione al Museo di Serravalle di Chienti - Comune di Serravalle di Chienti (MC) - Kora s.r.l (05/02/2018 - 12/02/2018).

INCARICHI DI ASSISTENZA ARCHEOLOGICA AL MOVIMENTO TERRA:

Incarico di prestazione professionale di assistenza archeologica di 150 giorni presso pedemontana delle Marche e SS76 -Kora s.r.l. (24/01/2017 - 10/08/2018); Incarico di prestazione professionale di assistenza archeologica al movimento terra per la ricostruzione post-sisma della scuola dell'infanzia "Don Petruio" di Fabriano (AN)- Commissario del Governo per la ricostruzione nei territori interessati dal sisma del 24 Agosto 2016 (12/01/2018 - 2/07/2018); Incarico di Prestazione Professionale per assistenza archeologica nei cantieri di Fabriano (rifacimento del sistema fognario in Via Cialdini), Serra S. Quirico (stabilimento Togni s.p.a.) e Jesi (rifacimento del selciato pavimentale di P.za Colocci) - Abaco Coop. (Febbraio-Marzo 2019); Incarico di Prestazione Professionale per assistenza archeologica e documentazione nel cantiere di Fabriano (AN) relativo alla messa in opera della fibra ottica (Open Fiber) - Abaco Coop (13/03/2019 - in

Cristina Tavolini

corso)

INCARICHI DI SCAVO ARCHEOLOGICO SCIENTIFICO:

Incarico di collaborazione professionale di scavo, pulizia e documentazione fotografica e grafica dei siti archeologici di San Vittore di Genga (AN) - Kora s.r.l (16/01/2017 - 24/03/2017); Incarico di Prestazione Professionale (Integrazione n. 1 all'incarico di prestazione del 24/01/2017) di scavo archeologico stratigrafico nel Sublotto 2.1 "Pedemontana delle Marche" in qualità di Responsabile di cantiere - Kora s.r.l. (06/04/2018 - 21/06/2018); Incarico di Prestazione Professionale scavo d'emergenza presso Porta Maggiore a Fano (PU) - Tecne s.r.l. (04/12/2018 - 08/12/2018);

INCARICHI DI REDAZIONE DEL DOCUMENTO DI VALUTAZIONE ARCHEOLOGICA PREVENTIVA:

Incarico di Prestazione Professionale per la redazione del documento di valutazione archeologica relativo al recupero di una cava (S. Severino Marche-MC) - Pangea Soc. Coop (novembre 2018); Incarico di Prestazione Professionale per la redazione del documento di valutazione archeologica relativo alla realizzazione della "Ciclovía Turistica dell'Esino" (tratto Jesi - Sassoferrato - prov. AN) (Gennaio 2019); Incarico di Prestazione Professionale per la redazione del documento di valutazione archeologica relativo alla realizzazione della "Ciclovía turistica del Foglia" (tratto Pesaro - Sassocorvaro - prov. PU) (Febbraio 2019)

PUBBLICAZIONI

"Contributo alla cronologia della tarda età di La Tène nella Cisalpina centrale" in (P. Piana Agostinetti, V. Blandino, V. Esposito, E. Giannini, J. Kaurin, R. Knobloch, C. Montalvo, C. Tavolini), *Les Celtes et le nord de l'Italie - I Celti e l'Italia del nord*, AFEAF: 36e colloque international, Verona 17-20 maggio 2012, p. 37-62

- "Le tombe femminili della necropoli di Montefortino d'Arcevia (AN)" in Piana Agostinetti P. e Giannini E. (a cura di) *Celti d'Italia, Convegno Roma 16-17 dicembre 2010, Sezione Posters*, attualmente in corso di pubblicazione sul prossimo volume della rivista "Thiasos".

- "La ceramica a vernice nera della necropoli di Montefortino d'Arcevia (AN): aree di produzione e cronologia" in Piana Agostinetti P. e Giannini E. (a cura di) *Celti d'Italia, Convegno Roma 16-17 dicembre 2010*, attualmente in corso di pubblicazione sul prossimo volume della rivista "Thiasos".

- "Nuove ricerche nell'abitato della tarda età del Bronzo di Monte Croce Guardia (Arcevia-AN): scavi 2015-2016" in (A. Cardarelli, M. Bettelli, A. Di Renzoni, A. Arena, M. Cruciani, N. Ialongo, G. Lago, F. Macerola, C. Montalvo Puente, A. Schiappelli, M. Silvestrini, C. Tavolini, I. Venanzoni) *Rivista di Scienze Preistoriche LXVII-2017*, pp. 321-380

CONVEGNI E CONFERENZE

-Partecipazione e collaborazione all'organizzazione del convegno *Celti d'Italia, Roma 16-17 dicembre 2010, Sezione Posters*;


-Organizzazione e partecipazione del convegno *Piano di Fonte Marcosa (Moscosi di Cingoli): un sito archeologico sommerso* (discussione C. Tavolini) (19-05-2018 presso Cingoli - MC)

ALTRE NOTIZIE

ALLEGATO C

-Uso di programmi informatici per la grafica (Adobe Illustrator, Adobe Photoshop) e della tavoletta grafica;

AUTOCERTIFICAZIONE DEL PRESTATORE DEL SERVIZIO

Nome e cognome	Firma	Data
Cristina Tavolini		28-08-2019

ALLEGATO C

DATI GENERALI	
PROFESSIONISTA (nome e cognome)	BELFIORI MIRKO
ISCRIZIONE ORDINE (n. e anno)	ALBO DEI GEOMETRI PROVINCIA DI ANCONA 16/04/1998 N°1769
SOCIETA'/STUDIO DI APPARTENENZA	STUDIO TECNICO GEOMETRA BELFIORI MIRKO
RUOLO NELLA SOCIETA'/STUDIO	TITOLARE

INCARICHI, SPECIALIZZAZIONI, ATTIVITA' SCIENTIFICA, PREMI OTTENUTI IN CONCORSI, MENZIONI

**RILIEVI TOPOGRAFICI, FOTOGRAMMETRICI E CON LASER SCANNER
CALCOLO E CERTIFICAZIONE ENERGETICA (EX LEGGE 10/1991 e smi.)**

Progettazione e direzione lavori per ristrutturazione e costruzione di nuovi fabbricati. Progettazione e direzione lavori per manutenzione di edifici condominiali,

Collaborazione alla redazione di piani di lottizzazione residenziale, e industriale

Rilievi topografici con l'utilizzo di strumentazione GPS e stazione totale per la stesura di piani quotati e sezioni del terreno

Pratiche catastali per accatastamenti di nuovi fabbricati, redazione di tipi mappali e frazionamenti.

Redazione di relazioni per il calcolo dei disperdimenti energetici (ex L.10/91) e redazione di Attestati di Prestazione Energetica.

Abilitazione alla Sicurezza Cantieri, incarichi come Responsabile della Sicurezza in fase di Progettazione e come Responsabile della Sicurezza in fase di Esecuzione

PUBBLICAZIONI

CONVEGNI E CONFERENZE

ALTRE NOTIZIE

AUTOCERTIFICAZIONE DEL PRESTATORE DEL SERVIZIO

Nome e cognome	Firma	Data
BELFIORI MIRKO		30/08/2019